



REPUBLICQUE D'HAÏTI
**MINISTÈRE DE LA SANTE PUBLIQUE
 ET DE LA POPULATION**

No. 4169Port-au-Prince, le 27 décembre 2020

AVI # 267

41 nouvo ka COVID-19 konfime nan peyi Dayiti

Ministè Sante Piblik ap enfòmè popilasyon an genyen **41 nouvo ka COVID-19** ki konfime nan dat **26 desanm 2020** an nan peyi Dayiti. Sa ki bay yon total **9, 999** ka konfime, **236** moun mouri ak **8, 598** moun trete.

Nan kad transparans gouvènman pwomèt la, l ap kontinye bay popilasyon an bon jan enfòmasyon pou l kapab pwoteje tèt li pi byen.

Ministè sante piblik ap kontinye mande popilasyon an pou l respekte tout prensip liyèn ak sekirite Leta a deja bay pou anpeche maladi a gaye plis toujou nan peyi a :

- **TOUJOU METE KACHNEN OSWA MAS NOU DEPI W PRAL RANKONTRE LÒT MOUN ;**
- **TOUJOU LAVE MEN W ;**
- **LÈ W AP SALYE YON MOUN, EVITE BA L LANMEN, PA BO L NI B AL AKOLAD ;**
- **TOUJOU SONJE BAY TOUT MOUN 3 PA DISTANS ;**
- **SI W REMAKE YOUN NAN SIY SA YO, (TOUS, FYÈV, OU PA PRAN SANT OSWA GOU) EVITE PRAN KONTAK AK LÒT MOUN EPI RELE NAN 2020 POU W KONN KISA W DWE FÈ.**

KOWONAVIRIS TOUJOU LA !

An nou youn veye sou lòt, an nou youn pwoteje lòt !

Marie-Greta Roy CLEMENT
Doktè Marie Greta Roy CLEMENT
 Minis



Tab.1: Cas confirmés et décès de COVID-19 par département du 19 mars au 26 décembre 2020, Haïti

Département	Cas Cumulés.	Nouveaux cas (24h)	Décès Cumulés	Nouveaux décès (24h)	Taux de positivité	Taux de létalité
Ouest	6,832	33	100	0	22.8%	1.46%
Nord	672	2	34	0	26.9%	5.06%
Artibonite	591	1	39	0	26.0%	6.60%
Centre	504	1	12	0	32.3%	2.38%
Nord-Est	313	0	6	0	16.7%	1.92%
Sud-Est	272	0	9	0	30.6%	3.31%
Sud	261	0	6	0	30.1%	2.30%
Nord-Ouest	229	0	12	0	28.3%	5.24%
Grand Anse	176	3	13	0	25.8%	7.39%
Nippes	149	1	5	0	22.0%	3.36%
Grand Total	9,999	41	236	0	23.8%	2.36%

N-B. Les informations contenues dans ce rapport sont actualisées de manière quotidienne. Les données et analyses peuvent être modifiées après la classification finale des cas.

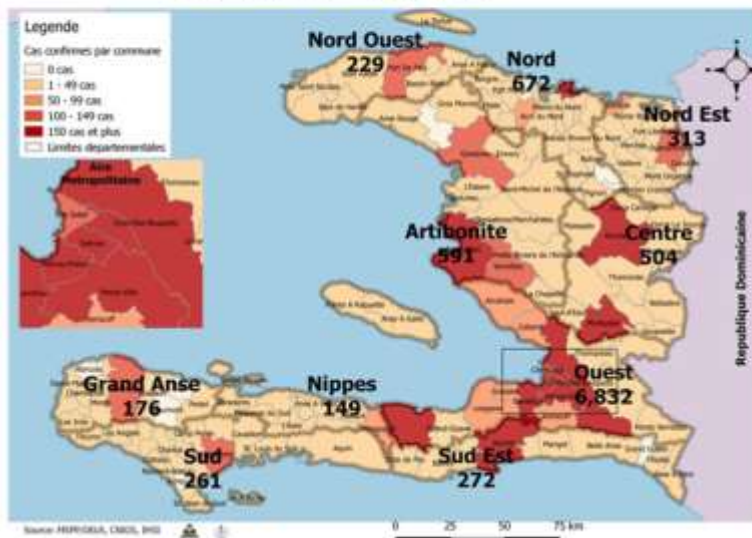
Numéro: 306

26/12/2020

6h00 pm

Surveillance de la COVID-19, Haïti, 2020

Cas confirmés de COVID-19 par Département et Commune du 19/03/2020 au 26/12/2020



Au niveau mondial au 26 Décembre 2020:

79,232,555 cas confirmés, dont 1,754,493 décès ont été enregistrés, soit une létalité de 2.21%

Source: OMS

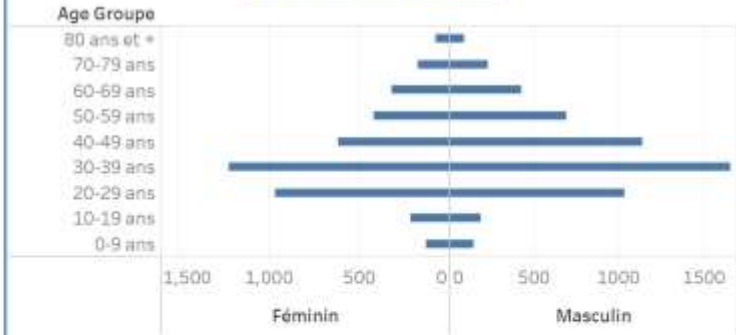
En Haïti:

- 42,095 cas suspects (320 nouveaux)
- 9,999 cas confirmés (41 nouveaux)
- 236 décès (0 nouveau)
- 8,598 (86%) cas récupérés
- Létalité: 2.36%
- De ces 9,999 cas confirmés, 42.68% sont de sexe féminin et 57.32% de sexe masculin

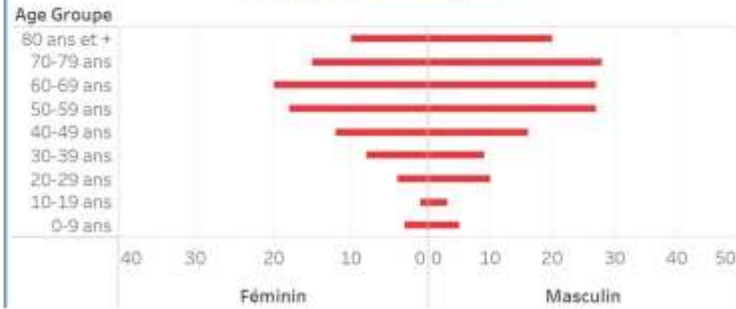
Tab.3: Distribution des cas et décès de COVID-19 par groupe d'âge au 26 décembre 2020, Haïti

Age Groupe	Cas Confirmés	Décès Cumulés	Taux de létalité
0-9 ans	282	8	2.84%
10-19 ans	405	4	0.99%
20-29 ans	2,020	14	0.69%
30-39 ans	2,910	17	0.58%
40-49 ans	1,788	28	1.57%
50-59 ans	1,157	45	3.89%
60-69 ans	795	47	5.91%
70-79 ans	446	43	9.64%
80 ans et +	196	30	15.31%
Grand Total	9,999	236	2.36%

Graphique 2: Distribution des cas confirmés par groupe d'âge et sexe au 26 décembre 2020, Haïti



Graphique 3: Distribution des décès par groupe d'âge et sexe au 26 décembre 2020, Haïti



Tab.2: Distribution des cas confirmés de COVID-19 par Commune, Haiti, 2020 chez les cas suspects

Département	Communes	Cas confirmés	Département	Communes	Cas confirmés		
Artibonite	Saint Marc	197	Nord-Est	Ouanaminthe	106		
	Vernettes	142		Garacol	50		
	Gonaïves	131		Fort Liberté	44		
	Gras-Monté	23		Trou du Nord	39		
	Petite Rivière de l'Artibonite	22		Montin Crochu	21		
	Marchand Desaulniers	19		Terrier Rouge	16		
	Saint Michel	18		Mont Organsé	11		
	L'Estère	13		Perches	6		
	Desjardins	7		Sainte Suzanne	5		
	Marmelade	6		Ferrier	5		
	Esnery	6		Carice	5		
	Grande Saline	3		Capotile	4		
	La chapelle	2		Vallières	1		
	Anse Rouge	2		Total	313		
	Total	591		Nord-Ouest	Port de Paix	133	
	Centre	Hinche			179	Saint Louis du Nord	28
		Mirebalais			172	Bombardopolis	17
Boucan Carré		34	Jean Rabel		15		
Lascarobas		33	Môle Saint Nicolas		13		
Belladère		25	La Tortue		8		
Thomonde		16	Basin-Blas		7		
Savannette		14	Chaniolme		4		
Saut-d'Eau		9	Bois de Henne		2		
Maisade		6	Anse-à-Foœur		2		
Cerca la Source		5	Total		229		
Cerca Cavajal		5	Ouest	Desras	1,634		
Thomasique		4		Port au Prince	1,261		
Croix des Bouquets		1		Pétion-Ville	1,215		
Total		504		Tabarre	779		
Grand Anse		Jeremie		143	Croix des Bouquets	701	
		Anse d'Inainail		16	Carrefour	489	
		Chambellan		7	Petit Goave	157	
	Dame Marie	3		Cité Soleil	105		
	Pestel	2		Mogane	90		
	trois	2		Caboné	88		
	Roseaux	1		Kenscoff	65		
	Moron	1		Arcalaie	59		
	Bonbon	1		Grésioir	53		
	Total	176		Anse à Galet	40		
	Nippes	Miragoâne		68	Ganthier	35	
Fond des Nègres		20		Grand Goave	17		
Baradères		13		Cornillon	17		
Plaisance du Sud		10	Thomazeau	13			
Anse-à-Veau		10	Fonds-Verrettes	10			
L'Asie		8	Pointe à Raquette	4			
Petit Trou de Nippes		7	Total	6,832			
Petite Rivière des Nippes		6	Sud	Cayes	138		
Paillant		4		Aquin	37		
Arnaud		2		Saint Louis du Sud	12		
Grand Boucan		1		Torbeck	10		
Total	149	Les Anglais		10			
Nord	Cap-Haïtien	391		Port-à-Pinnet	9		
	Limbé	54		Port Salut	9		
	Milot	28		Camp-Pierre	8		
	Pignon	26		Tiburon	6		
	Plaisance du Nord	22		Chardonnières	6		
	Plaine du Nord	22		Coteaux	5		
	Port Margot	20	Cavillon	3			
	Borgne	20	St Jean du Sud	2			
	Pilate	19	Be-à-Vache	2			
	Grande Rivière du Nord	18	Charlat	2			
	Quartier-Morin	15	Roche à Bataïou	1			
	Limonaie	12	Maniche	1			
	Acid du Nord	12	Total	261			
	Dondon	6	Sud-Est	Jacmel	203		
	Saint-Raphaël	4		Bainet	16		
	Bahon	3		Cote de Fer	13		
	Total	672		Thiofte	10		
		Anse-à-Pitres		9			
		Marigot		8			
		La Vallée de Jacmel		7			
		Belle-Anse		4			
		Cayes-Jacmel		2			
		Total		272			

N-B. Les informations contenues dans ce rapport sont actualisées de manière quotidienne. Les données et analyses peuvent être modifiées après la classification finale des cas.