



REPUBLIQUE D'HAÏTI

MINISTÈRE DE LA SANTÉ PUBLIQUE
ET DE LA POPULATION

No. 531

Port-au-Prince, le 24 février 2021

AVI # 323

40 nouvo ka konfime ak von (1) moun anplis mouri anba COVID-19 nan peyi Dayiti

Ministè Sante Piblik ap enfòm popilasyon an genyen **40 nouvo ka konfime ak von (1) moun anplis mouri anba COVID-19 nan dat 23 fevriye 2021** an nan peyi Dayiti. Sa ki bay yon total **12, 430 ka konfime, 249 moun mouri ak 9, 679 moun trete.**

Ministè a ap salye memwa konpatiyòt sa a ki pati kite nou an pandan l swete fòs ak kouraj ak fanmi, zanmi epi tout moun lanmò sa a touche.

Ministè sante piblik ap kontinye mande popilasyon an pou l respekte tout prensip liyèn ak sekirite Leta a deja bay pou anpeche maladi a gaye plis toujou nan peyi a :

- TOUJOU METE KACHNEN OSWA MAS NOU DEPI W PRAL RANKONTRE LÒT MOUN ;
- TOUJOU LAVE MEN W ;
- LÈ W AP SALYE YON MOUN, EVITE BA L LANMEN, PA BO L NI B AL AKOLAD ;
- TOUJOU SONJE BAY TOUT MOUN 3 PA DISTANS ;
- SI W REMAKE YOUN NAN SIY SA YO, (TOUS, FYÈV, OU PA PRAN SANT OSWA GOU) EVITE PRAN KONTAK AK LÒT MOUN EPI RELE NAN 2020 POU W KONN KISA W DWE FÈ.

KOWONAVIRIS TOUJOU LA!

An nou youn veye sou lòt, an nou youn pwoteje lòt !

Marie Gréta Roy Clément
Doktè Marie Gréta Roy CLEMENT
Minis



Tab.1: Cas confirmés et décès de COVID-19 par département du 19 mars 2020 au 23 février 2021, Haïti

Département	Cas Cumulés.	Nouveaux cas (24h)	Décès Cumulés	Nouveaux décès (24h)	Taux de positivité	Taux de létalité
Ouest	8,854	34	107	0	22.3%	1.21%
Nord	746	4	37	0	24.1%	4.96%
Artibonite	654	2	39	0	24.1%	5.96%
Centre	627	0	14	1	30.2%	2.23%
Nord-Est	354	0	6	0	15.7%	1.69%
Sud-Est	290	0	9	0	28.3%	3.10%
Sud	289	0	6	0	26.8%	2.08%
Nord-Ouest	242	0	13	0	26.6%	5.37%
Grand Anse	217	0	13	0	25.2%	5.99%
Nippes	157	0	5	0	21.1%	3.18%
Grand Total	12,430	40	249	1	22.8%	2.00%

N-B. Les informations contenues dans ce rapport sont actualisées de manière quotidienne. Les données et analyses peuvent être modifiées après la classification finale des cas.

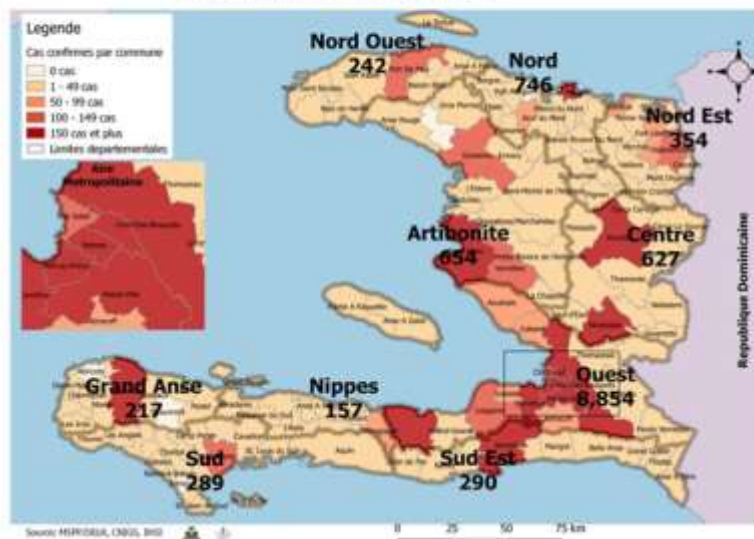
Numéro: 362

23/02/2021

6h00 pm

Surveillance de la COVID-19, Haïti, 2020-2021

Cas confirmés de COVID-19 par Département et Commune du 19/03/2020 au 23/02/2021



Au niveau mondial au 23 février 2021:

111,999,954 cas confirmés, dont 2,486,679 décès ont été enregistrés, soit une létalité de 2.22%

Source: OMS

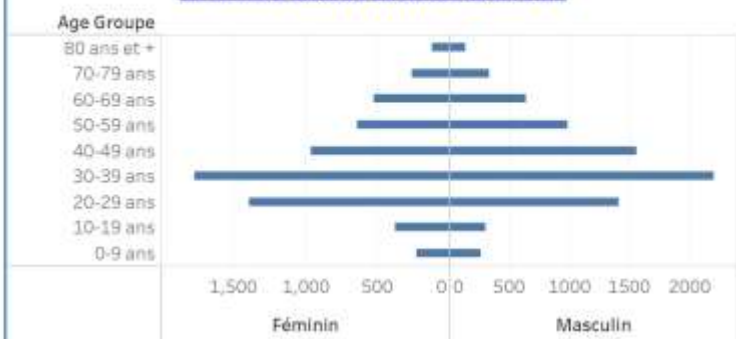
En Haïti:

- 54,515 cas suspects (111 nouveaux)
- 12,430 cas confirmés (40 nouveaux)
- 249 décès (1 nouveau)
- 9,679 (77.87%) cas récupérés
- Létalité: 2%**
- De ces 12,430 cas confirmés, 43.85% sont de sexe féminin et 56.15% de sexe masculin

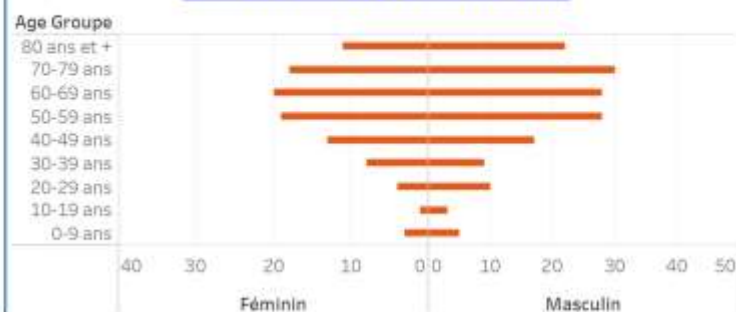
Tab.3: Distribution des cas et décès de COVID-19 par groupe d'âge du 19 mars 2020 au 23 février 2021, Haïti

Age Groupe	Cas Confirmés	Décès Cumulés	Taux de létalité
0-9 ans	326	8	2.45%
10-19 ans	553	4	0.72%
20-29 ans	2,459	14	0.57%
30-39 ans	3,507	17	0.48%
40-49 ans	2,292	30	1.31%
50-59 ans	1,462	47	3.21%
60-69 ans	1,051	48	4.57%
70-79 ans	544	48	8.82%
80 ans et +	236	33	13.98%
Grand Total	12,430	249	2.00%

Graphique 2: Distribution des cas confirmés par groupe d'âge et sexe du 19 mars 2020 au 23 février 2021, Haïti



Graphique 3: Distribution des décès par groupe d'âge et sexe du 19 mars 2020 au 23 février 2021, Haïti



Tab.2: Distribution des cas confirmés de COVID-19 par Commune, Haiti, 2020 chez les cas suspects

Département	Communes	Cas confirmés	Département	Communes	Cas confirmés	
Artibonite	Saint Marc	230	Nord-Est	Ouanaminthe	122	
	Verrittes	148		Fort Liberté	55	
	Gonaïves	145		Caracol	52	
	Gros Morne	26		Trou du Nord	41	
	Petite Rivière de l'Artibonite	23		Mombin Crochu	26	
	Saint Michel	20		Terrier Rouge	16	
	Marchand Dessalines	20		Mont Organsé	12	
	L'Estère	13		Perches	6	
	Dosdunes	8		Ferrier	6	
	Marnelade	7		Cérice	6	
	Ennery	7		Capotille	6	
	Grande Saline	3		Sainte Suzanne	5	
	La chapelle	2		Vallières	1	
	Anse Rouge	2		Total	354	
	Total	654		Nord-Ouest	Port de Paix	139
Centre	Mirabalais	224	Saint Louis du Nord		28	
	Hoché	204	Bombardopolis		19	
	Cascahobas	46	Jean Rabel		17	
	Boucan Carré	36	Môle Saint Nicolas		13	
	Bolladère	27	La Tortue		10	
	Saut-d'Eau	20	Bassin Bleu		8	
	Thomonde	18	Chansolme		4	
	Savannette	16	Bole de Henne		2	
	Cerca la Source	11	Anse-à-Folour		2	
	Thomassinique	8	Total	242		
	Massade	7	Ouest	Delmas	2,206	
	Cerca Cavajal	5		Pétion Ville	1,863	
	Boucan Carré	5		Port au Prince	1,496	
	Total	627		Tabarre	980	
	Grand Anse	Jeremie		178	Croix des Bouquets	865
Anse d'Hainault		16		Carrefour	567	
Chambellan		7		Petit Goave	158	
Corail		5		Cité Soleil	125	
Pectel		3		Léogane	105	
Dame Marie		3		Kenscoff	96	
Imis		2		Cabarot	92	
Roseaux		1		Arcahaie	73	
Moron		1		Gressier	66	
Bonbon		1		Gaïthier	48	
Total		217		Anse-à-Gabrit	48	
Nippes		Miragoane	74	Cornillon	18	
		Fond des Nègres	21	Grand Goave	17	
		Baradères	13	Thomazeau	16	
		Plaisance du Sud	10	Fonds-Verrittes	10	
	Anse-à-Veau	10	Pointe-à-Raquette	5		
	L'Asile	9	Total	8,854		
	Petit Trou de Nippes	7	Sud	Cayes	148	
	Petite Rivière des Nippes	6		Aquin	48	
	Pailiant	4		Saint Louis du Sud	12	
	Arnaud	2		Les Anglais	11	
	Grand Boucan	1		Yorbeck	10	
	Total	157		Port-à-Piment	10	
	Nord	Cap-Haïtien		444	Port Salut	9
		Limbé		56	Côtesaux	8
		Milot		30	Camp-Perrin	8
Pignon		27		Tiburon	6	
Plaine du Nord		26		Chardonnières	6	
Plaisance du Nord		23		Chantal	4	
Borgne		21		Cavallion	3	
Port Margot		20		St Jean du Sud	2	
Grande Rivière du Nord		20		Ile-à-Vache	2	
Pilate		19	Roche-à-Bataïou	1		
Quartier Morin		16	Maniche	1		
Limorade		14	Total	289		
Acu du Nord		13	Sud-Est	Jacmel	212	
Dondon		6		Bainet	16	
Saint Raphaël		4		Côte de Fer	14	
Bahon		3		Anse-à-Pitres	12	
Ranquitte		2		Thiotte	11	
Plaisance		1		Mariot	9	
La Victoire		1		La Vallée de Jacmel	7	
Total		746		Belle Anse	4	
		Cayes-Jacmel		3		
		Grand Gosier		2		
		Total	290			

N.B. Les informations contenues dans ce rapport sont actualisées de manière quotidienne. Les données et analyses peuvent être modifiées après la classification finale des cas.