



MINISTÈRE DE LA SANTÉ PUBLIQUE
ET DE LA POPULATION

No. 588

Port-au-Prince, le 13 mai 2021

AVI # 373

40 nouvo ka COVID-19 konfime nan peyi Dayiti

Ministè Sante Piblik ap enfòmè popilasyon an genyen **40 nouvo ka COVID-19 ki konfime nan dat 12 me 2021 an nan peyi Dayiti**. Sa ki bay yon total **13,393 ka konfime, 1,941 moun ki pase lopital, 271 moun mouri ak 12,419 moun trete**.

Nan kad transparans gouvènman pwomèt la, l ap kontinye bay popilasyon an bon jan enfòmasyon pou l kapab pwoteje tèt li pi byen.

Ministè sante piblik ap kontinye mande popilasyon an pou l respekte tout prensip liyèn ak sekirite Leta a deja bay pou anpeche maladi a gaye plis toujou nan peyi a :

- TOUJOU METE KACHNEN OSWA MAS NOU DEPI W PRAL RANKONTRE LÒT MOUN ;
- TOUJOU LAVE MEN W ;
- LÈ W AP SALYE YON MOUN, EVITE BA L LANMEN, PA BO L NI B AL AKOLAD ;
- TOUJOU SONJE BAY TOUT MOUN 3 PA DISTANS ;
- SI W REMAKE YOON NAN SIY SA YO, (TOUS, FYÈV, OU PA PRAN SANT OSWA GOU) EVITE PRAN KONTAK AK LÒT MOUN EPI RELE NAN 2020 POU W KONN KISA W DWE FÈ.

KOWONAVIRIS TOUJOU LA !

An nou youn veye sou lòt, an nou youn pwoteje lòt !

Doktè Marie Greta Roy CLÉMENT
Minis



Tab.1: Cas confirmés et décès de COVID-19 par département du 19 mars 2020 au 12 mai 2021, Haïti

Département	Cas Cumulés.	Nouveaux cas (24h)	Décès Cumulés	Nouveaux décès (24h)	Taux de positivité	Taux de létalité
Ouest	9,490	27	124	0	20.2%	1.31%
Nord	829	1	38	0	22.4%	4.58%
Centre	699	5	18	0	25.7%	2.58%
Artibonite	698	5	39	0	22.3%	5.59%
Nord-Est	382	0	6	0	11.1%	1.57%
Sud-Est	307	0	9	0	26.9%	2.93%
Sud	300	0	6	0	22.7%	2.00%
Nord-Ouest	288	0	13	0	24.4%	4.51%
Grand Anse	239	2	13	0	19.5%	5.44%
Nippes	161	0	5	0	19.1%	3.11%
Grand Total	13,393	40	271	0	20.4%	2.02%

N-B. Les informations contenues dans ce rapport sont actualisées de manière quotidienne. Les données et analyses peuvent être modifiées après la classification finale des cas.

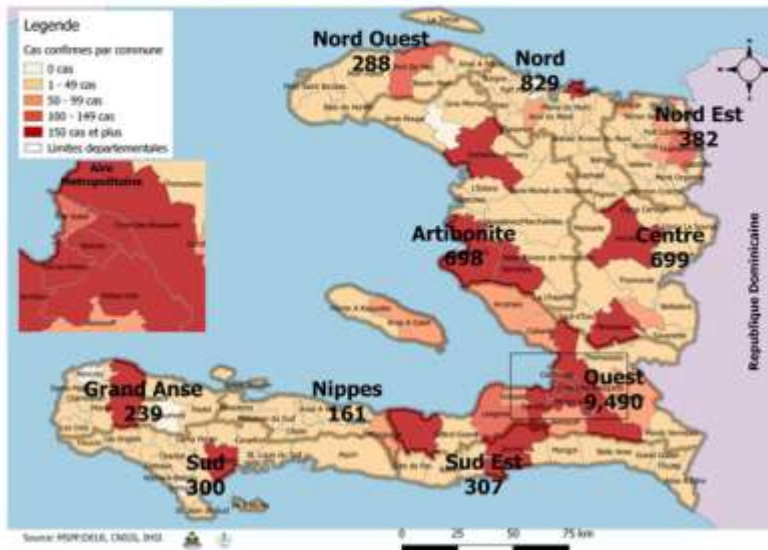
Numéro: 440

12/05/2021

6h00 pm

Surveillance de la COVID-19, Haïti, 2020-2021

Cas confirmés de COVID-19 par Département et Commune du 19/03/2020 au 12/05/2021



Au niveau mondial au 12 mai 2021:

160,074,267 cas confirmés, dont 3,325,260 décès ont été enregistrés, soit une létalité de 2.1%

Source: OMS

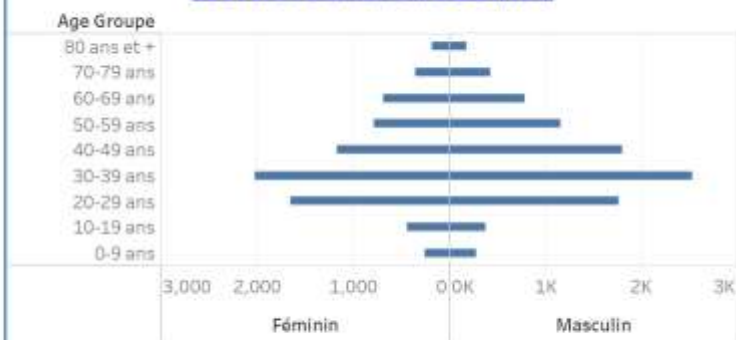
En Haïti:

- 66,281 tests réalisés (310 nouveaux)
- 13,393 cas confirmés (40 nouveaux)
- 271 décès (0 nouveau)
- 12,419 (92.73%) cas récupérés
- Létalité: 2.02%
- 1941 cas hospitalisés (3 nouveaux)
- De ces 13,393 cas confirmés, 44.2% sont de sexe féminin et 55.8% de sexe masculin

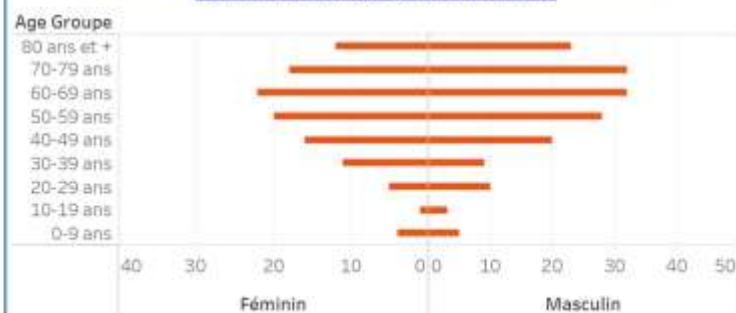
Tab.3: Distribution des cas et décès de COVID-19 par groupe d'âge du 19 mars 2020 au 12 mai 2021, Haïti

Age Groupe	Cas Confirmés	Décès Cumulés	Taux de létalité
0-9 ans	341	9	2.64%
10-19 ans	596	4	0.67%
20-29 ans	2,580	15	0.58%
30-39 ans	3,723	20	0.54%
40-49 ans	2,467	36	1.46%
50-59 ans	1,615	48	2.97%
60-69 ans	1,171	54	4.61%
70-79 ans	619	50	8.08%
80 ans et +	281	35	12.46%
Grand Total	13,393	271	2.02%

Graphique 2: Distribution des cas confirmés par groupe d'âge et sexe du 19 mars 2020 au 12 mai 2021, Haïti



Graphique 3: Distribution des décès par groupe d'âge et sexe du 19 mars 2020 au 12 mai 2021, Haïti



Tab.2: Distribution des cas confirmés de COVID-19 par Commune, Haiti, 2020 chez les cas suspects

Département	Communes	Cas confirmés	Département	Communes	Cas confirmés	
Artibonite	Saint Marc	247	Nord-Est	Ouanaminthe	129	
	Vernettes	155		Fort Liberté	62	
	Gonaïves	153		Caracol	53	
	Gras Morne	27		Trou du Nord	45	
	Saint Michel	24		Mombin Crochu	31	
	Petite Rivière de l'Artibonite	23		Terrier Rouge	16	
	Marchand Desaulniers	22		Mont Organisé	16	
	L'Estère	17		Perches	6	
	Dodunès	8		Ferrier	6	
	Marmelade	7		Cinca	6	
	Emery	7		Capotile	6	
	La chapelle	3		Sainte Suzanne	5	
	Grande Saline	3		Vallières	1	
	Anse Rouge	2		Total	382	
	Total	698		Nord-Ouest	Port de Paix	166
Centre	Mirabais	239	Saint Louis du Nord		31	
	Hoché	213	La Tortue		25	
	Lascathobas	61	Bombardopolis		20	
	Boucan Carré	43	Jean Rabel		17	
	Belladère	28	Môle Saint Nicolas		13	
	Thomonde	24	Bassin Bleu		8	
	Saut-d'Eau	22	Chansolme		4	
	Cerca la source	22	Bois de Henne		2	
	Savanelle	17	Anse-à-Foleur		2	
	Thomasique	11	Total	288		
	Mainsade	7	Ouest	Delmas	2,371	
	Boucan Carré	7		Pétion ville	1,963	
	Cerca Lavajal	5		Port au Prince	1,604	
	Total	699		Tabarre	1,078	
	Grand Anse	Jeremie		193	Croix des Bouquets	926
Anse d'Hainault		16		Carrefour	612	
Chambellan		7		Petit Goave	161	
Coraï		6		Cité Soleil	135	
Pestel		4		Léogane	120	
Jérémie		3		Kenscoff	97	
Dame Marie		3		Cabaret	94	
Moron		2		Arcahaie	77	
Irois		2		Gresvoir	69	
Bonbon		2		Gauthier	55	
Roseaux		1		Anse-à-Gabrit	53	
Total		239	Cornillon	21		
Nippes		Miragoane	76	Grand Goave	20	
		Fond des Nègres	22	Thomazeau	16	
		Baradères	13	Fond Verrettes	10	
	Plaisance du Sud	10	Pointe à Raquette	8		
	L'Asile	10	Total	9,490		
	Anse-à-Veau	10	Sud	Cayes	153	
	Petit Trou de Nippes	7		Aquin	48	
	Petite Rivière des Nippes	6		Port à-Piment	13	
	Faïllant	4		Les Anglais	13	
	Arnaud	2		Saint Louis du Sud	12	
	Grand Boucan	1		Turbeck	10	
	Total	161		Port Salut	10	
	Nord	Cap-Haïtien		496	Côteaux	8
		Limbé		56	Camp-Perrin	8
		Pigeon		39	Tiburon	6
Milot		39		Chardonnières	6	
Plaine du Nord		27		Charital	4	
Plaisance du Nord		24		Cavallion	3	
Grande Rivière du Nord		22		St Jean du Sud	2	
Borgne		21		Ile-à-Vache	2	
Port Margot		20	Roche à Bataïou	1		
Prata		19	Maniche	1		
Quartier Morin		18	Total	300		
Acul du Nord		16	Sud-Est	Jacmel	220	
Limonade		14		Anse-à-Pitres	18	
Dondon		6		Banet	16	
Saint Raphaël		4		Côte de Fer	14	
Ranquitte		3		Thiotte	11	
Bahon		3		Margot	11	
Plaisance		1		La Vallée de Jacmel	7	
La Victoire		1		Belle Anse	5	
Total		829		Cayes-Jacmel	3	
				Grand Gosier	2	
			Total	307		

N.B. Les informations contenues dans ce rapport sont actualisées de manière quotidienne. Les données et analyses peuvent être modifiées après la classification finale des cas.