



REPUBLICQUE D'HAÏTI
**MINISTÈRE DE LA SANTÉ PUBLIQUE
 ET DE LA POPULATION**

No. 569Port-au-Prince, le 30 mars 2021

AVI # 356

4 nouvo ka COVID-19 konfime nan peyi Dayiti

Ministè Sante Piblik ap enfòmè popilasyon an genyen **4 nouvo ka COVID-19 ki konfime nan dat 29 mas 2021** an nan peyi Dayiti. Sa ki bay yon total **12, 807 ka konfime, 1, 855 moun lopital, 251 moun mouri ak 11, 345 moun trete.**

Nan kad transparans gouvènman pwomèt la, l ap kontinye bay popilasyon an bon jan enfòmasyon pou l kapab pwoteje tèt li pi byen.

Ministè sante piblik ap kontinye mande popilasyon an pou l respekte tout prensip liyèn ak sekirite Leta a deja bay pou anpeche maladi a gaye plis toujou nan peyi a :

- TOUJOU METE KACHNEN OSWA MAS NOU DEPI W PRAL RANKONTRE LÔT MOUN ;
- TOUJOU LAVE MEN W ;
- LÈ W AP SALYE YON MOUN, EVITE BA L LANMEN, PA BO L NI B AL AKOLAD ;
- TOUJOU SONJE BAY TOUT MOUN 3 PA DISTANS ;
- SI W REMAKE YOUN NAN SIY SA YO, (TOUS, FYÈV, OU PA PRAN SANT OSWA GOU) EVITE PRAN KONTAK AK LÔT MOUN EPI RELE NAN 2020 POU W KONN KISA W DWE FÈ.

KOWONAVIRIS TOUJOU LA !

An nou youn veye sou lòt, an nou youn pwoteje lòt !


 Doktè Marie Greta Roy CLEMENT
 Minis


 The official seal of the Ministry of Public Health and Population of Haiti, featuring a caduceus (a staff with two snakes) in the center, surrounded by the text 'MINISTÈRE DE LA SANTÉ PUBLIQUE ET DE LA POPULATION' and 'LE MINISTRE DU MINISTÈRE DE LA SANTÉ PUBLIQUE ET DE LA POPULATION'.

Tab.1: Cas confirmés et décès de COVID-19 par département du 19 mars 2020 au 29 mars 2021, Haïti

Département	Cas Cumulés.	Nouveaux cas (24h)	Décès Cumulés	Nouveaux décès (24h)	Taux de positivité	Taux de létalité
Ouest	9,108	3	107	0	21.2%	1.17%
Nord	776	0	38	0	23.2%	4.90%
Artibonite	670	1	39	0	23.5%	5.82%
Centre	646	0	15	0	28.2%	2.32%
Nord-Est	368	0	6	0	14.9%	1.63%
Sud-Est	302	0	9	0	28.1%	2.98%
Sud	294	0	6	0	25.5%	2.04%
Nord-Ouest	255	0	13	0	26.2%	5.10%
Grand Anse	227	0	13	0	22.8%	5.73%
Nippes	161	0	5	0	20.2%	3.11%
Grand Total	12,807	4	251	0	21.7%	1.96%

N-B. Les informations contenues dans ce rapport sont actualisées de manière quotidienne. Les données et analyses peuvent être modifiées après la classification finale des cas.

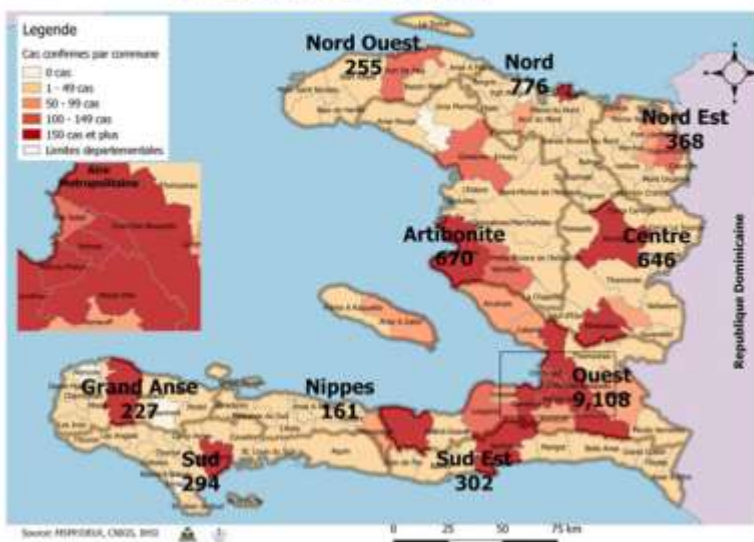
Numéro: 396

29/03/2021

6h00 pm

Surveillance de la COVID-19, Haïti, 2020-2021

Cas confirmés de COVID-19 par Département et Commune du 19/03/2020 au 29/03/2021



Au niveau mondial au 29 mars 2021:

126,861,074 cas confirmés, dont 2,776,734 décès ont été enregistrés, soit une létalité de 2.18%

Source: OMS

En Haïti:

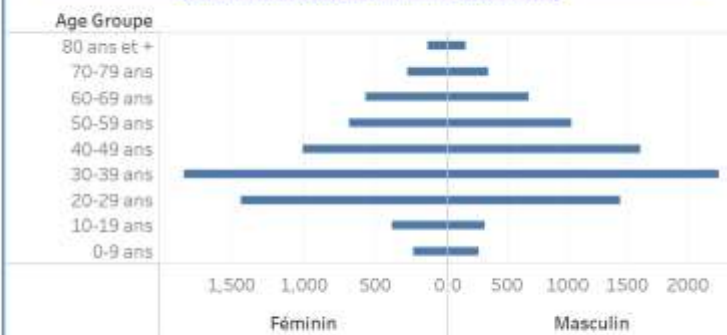
- 59,044 cas suspects (56 nouveaux)
- 12,807 cas confirmés (4 nouveaux)
- 251 décès (0 nouveau)
- 11,345 (88.58%) cas récupérés
- Létalité: 1.96%
- 1855 cas hospitalisés (0 nouveau)

- De ces 12,807 cas confirmés, 44% sont de sexe féminin et 56% de sexe masculin

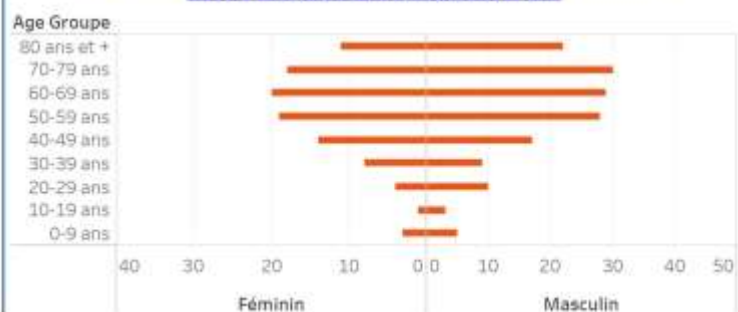
Tab.3: Distribution des cas et décès de COVID-19 par groupe d'âge du 19 mars 2020 au 29 mars 2021, Haïti

Age Groupe	Cas Confirmés	Décès Cumulés	Taux de létalité
0-9 ans	332	8	2.41%
10-19 ans	571	4	0.70%
20-29 ans	2,511	14	0.56%
30-39 ans	3,600	17	0.47%
40-49 ans	2,361	31	1.31%
50-59 ans	1,525	47	3.08%
60-69 ans	1,093	49	4.48%
70-79 ans	559	48	8.59%
80 ans et +	255	33	12.94%
Grand Total	12,807	251	1.96%

Graphique 2: Distribution des cas confirmés par groupe d'âge et sexe du 19 mars 2020 au 29 mars 2021, Haïti



Graphique 3: Distribution des décès par groupe d'âge et sexe du 19 mars 2020 au 29 mars 2021, Haïti



Tab.2: Distribution des cas confirmés de COVID-19 par Commune, Haiti, 2020 chez les cas suspects

Département	Communes	Cas confirmés	Département	Communes	Cas confirmés
Artibonite	Saint Marc	237	Nord-Est	Ouanaminthe	123
	Gonaïves	149		Fort Liberté	58
	Vernières	148		Caracol	53
	Gros Morne	26		Trou du Nord	43
	Petite Rivière de l'Artibonite	23		Montin Crochu	31
	Marchand Dessalines	21		Terrier Rouge	16
	Saint Michel	20		Mont Organsé	14
	L'Estère	16		Perches	6
	Dosdunes	8		Ferrier	6
	Marmitade	7		Carice	6
	Ennery	7		Capotile	6
	La Chapelle	3		Sainte Suzanne	5
	Grande Saline	3		Vaïlros	1
	Anse Rouge	2		Total	368
	Total	670		Nord-Ouest	Port de Paix
Centre	Minibahais	228	Saint Louis du Nord		29
	Hicoche	205	Bombardopolis		20
	Lascathobas	50	Jean Rabel		17
	Boucan Carré	39	Môle Saint Nicolas		13
	Dolladère	28	La Tortue		12
	Saut-d'Eau	21	Basin d'les		8
	Thomonde	20	Chaniolme		4
	Savahette	16	Bois de Henne		2
	Cerca la Source	12	Anse-a-Foleur		2
	Thomassique	8	Total	255	
	Maissade	7	Ouest	Deimas	2,268
	Boucan Carré	7		Pétion Ville	1,910
	Cerca Cavalaj	5		Port au Prince	1,541
	Total	646		Tabarre	1,004
	Grand Anse	Jeremie		186	Croix des Bouquets
Anse d'Haïmault		16		Carrefour	586
Chambellan		7		Petit Goave	161
Corail		5		Cité Soleil	127
Pestel		3		Mogane	113
Damo Marie		3		Kensloff	96
Moron		2		Cabarot	93
trois		2		Arcahaie	76
Borbon		2		Gressier	66
Roseaux		1		Gaïthier	53
Total		227		Anse a Gabif	53
Nippes	Miragoane	76	Cornillon	20	
	Fond des Nègres	22	Grand Goave	19	
	Baradères	13	Thomazeau	16	
	Plaisance du Sud	10	Fonds Verrettes	10	
	L'Asile	10	Pointe à Raquette	7	
	Anse-a-Veau	10	Total	9,108	
	Petit Trou de Nippes	7	Sud	Cayes	151
	Petite Rivière des Nippes	6		Aquin	48
	Paillant	4		Les Anglais	13
	Arnaud	2		Saint Louis du Sud	12
	Grand Boucan	1		Torbeck	10
	Total	161		Port-à-Pinnet	10
	Nord	Cap-Haïtien		470	Port Salut
Limbé		56		Côteaux	8
Milot		32		Camp-Perrin	8
Rigron		27		Tiburon	6
Plaine du Nord		26		Chardonnières	6
Plaisance du Nord		24		Quartal	4
Grande Rivière du Nord		21		Cavaillon	3
Borgne		21		St Jean du Sud	2
Port Margot		20		Ile-a-Vache	2
Pilate		19	Roche à Bataïou	1	
Quartier Morin		16	Maniche	1	
Limouade		14	Total	294	
Acul du Nord		13	Sud-Est	Jacmel	217
Dondon		6		Anse à Pitres	18
Saint Raphael		4		Bainet	16
Bahon		3		Côte de Fer	14
Ranquette		2		Thiolte	11
Plaisance		1		Marigot	10
La Victoire		1		La Vallée de Jacmel	7
Total		776		Belle Anse	4
				Cayes-Jacmel	3
				Grand Gosier	2
			Total	302	

N-B. Les informations contenues dans ce rapport sont actualisées de manière quotidienne. Les données et analyses peuvent être modifiées après la classification finale des cas.