



REPUBLICQUE D'HAÏTI

**MINISTÈRE DE LA SANTE PUBLIQUE
ET DE LA POPULATION**

No. 270

Port-au-Prince, le 28 décembre, 2020

AVI # 268

4 nouvo ka COVID-19 konfime nan peyi Dayiti

Ministè Sante Piblik ap enfòm popilasyon an genyen **4 nouvo ka COVID-19** ki konfime nan dat 27 desanm 2020 an nan peyi Dayiti. Sa ki bay yon total 10,003 ka konfime, 236 moun mouri ak 8, 609 moun trete.

Nan kad transparans gouvènman pwomèt la, l ap kontinye bay popilasyon an bon jan enfòmasyon pou l kapab pwoteje tèt li pi byen.

Ministè sante piblik ap kontinye mande popilasyon an pou l respekte tout prensip liyèn ak sekirite Leta a deja bay pou anpeche maladi a gaye plis toujou nan peyi a :

- TOUJOU METE KACHNEN OSWA MAS NOU DEPI W PRAL RANKONTRE LÒT MOUN ;
- TOUJOU LAVE MEN W ;
- LÈ W AP SALYE YON MOUN, EVITE BA L LANMEN, PA BO L NI B AL AKOLAD ;
- TOUJOU SONJE BAY TOUT MOUN 3 PA DISTANS ;
- SI W REMAKE YOUN NAN SIY SA YO, (TOUS, FYÈV, OU PA PRAN SANT OSWA GOU) EVITE PRAN KONTAK AK LÒT MOUN EPI RELE NAN **2020** POU W KONN KISA W DWE FÈ.

KOWONAVIRIS TOUJOU LA !

An nou youn veye sou lòt, an nou youn pwoteje lòt !

Marie-Greta Roy
Doktè Marie Greta Roy CLÉMENT
Minis



Tab.1: Cas confirmés et décès de COVID-19 par département du 19 mars au 27 décembre 2020, Haïti

Département	Cas Cumulés.	Nouveaux cas (24h)	Décès Cumulés	Nouveaux décès (24h)	Taux de positivité	Taux de létalité
Ouest	6,837	4	100	0	22.8%	1.46%
Nord	672	0	34	0	26.9%	5.06%
Artibonite	591	0	39	0	26.0%	6.60%
Centre	503	0	12	0	32.2%	2.39%
Nord-Est	313	0	6	0	16.7%	1.92%
Sud-Est	272	0	9	0	30.6%	3.31%
Sud	261	0	6	0	30.1%	2.30%
Nord-Ouest	229	0	12	0	28.3%	5.24%
Grand Anse	176	0	13	0	25.8%	7.39%
Nippes	149	0	5	0	22.0%	3.36%
Grand Total	10,003	4	236	0	23.8%	2.36%

N-B. Les informations contenues dans ce rapport sont actualisées de manière quotidienne. Les données et analyses peuvent être modifiées après la classification finale des cas.

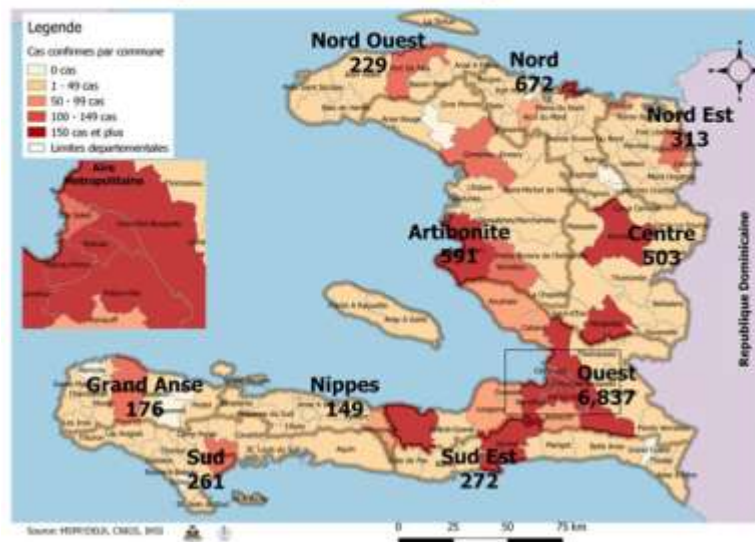
Numéro: 307

27/12/2020

6h00 pm

Surveillance de la COVID-19, Haïti, 2020

Cas confirmés de COVID-19 par Département et Commune du 19/03/2020 au 27/12/2020



Au niveau mondial au 27 Décembre 2020:

79,673,754 cas confirmés, dont 1,761,381 décès ont été enregistrés, soit une létalité de 2.21%

Source: OMS

En Haïti:

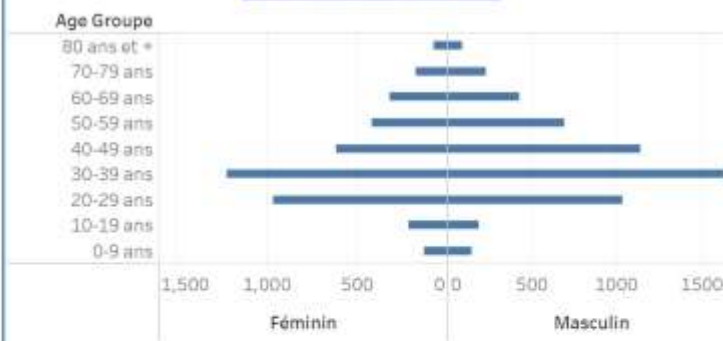
- 42,104 cas suspects (9 nouveaux)
- 10,003 cas confirmés (4 nouveaux)
- 236 décès (0 nouveau)
- 8,609 (86%) cas récupérés
- Létalité: 2.36%

- De ces 10,003 cas confirmés, 42.68% sont de sexe féminin et 57.32% de sexe masculin

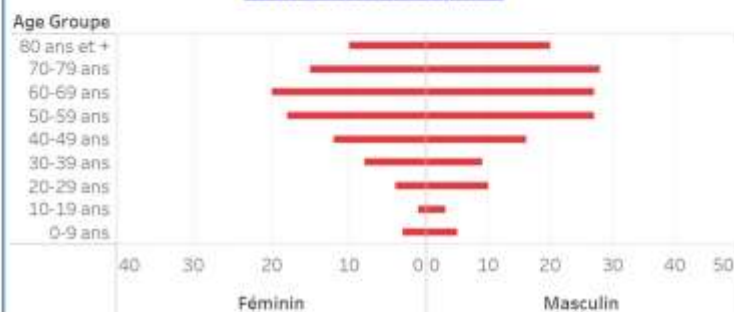
Tab.3: Distribution des cas et décès de COVID-19 par groupe d'âge au 27 décembre 2020, Haïti

Age Groupe	Cas Confirmés	Décès Cumulés	Taux de létalité
0-9 ans	282	8	2.84%
10-19 ans	405	4	0.99%
20-29 ans	2,023	14	0.69%
30-39 ans	2,910	17	0.58%
40-49 ans	1,789	28	1.57%
50-59 ans	1,157	45	3.89%
60-69 ans	795	47	5.91%
70-79 ans	446	43	9.64%
80 ans et +	196	30	15.31%
Grand Total	10,003	236	2.36%

Graphique 2: Distribution des cas confirmés par groupe d'âge et sexe au 27 décembre 2020, Haïti



Graphique 3: Distribution des décès par groupe d'âge et sexe au 27 décembre 2020, Haïti



Tab.2: Distribution des cas confirmés de COVID-19 par Commune, Haiti, 2020 chez les cas suspects

Département	Communes	Cas confirmés	Département	Communes	Cas confirmés
Artibonite	Saint Marc	197	Nord-Est	Quanaminthe	106
	Vernettes	142		Garacol	50
	Gonaïves	131		Fort Liberté	44
	Gras Morne	23		Trou du Nord	39
	Petite Rivière de l'Artibonite	22		Mombin Crochu	21
	Marchand Descaillines	19		Terrier Rouge	16
	Saint Michel	18		Mont Organsé	11
	L'Estère	13		Perches	6
	Desdunes	7		Sainte Suzanne	5
	Marmelade	6		Ferrier	5
	Ennery	6		Carice	5
	Grande Saline	3		Capotile	4
	La Chapelle	2		Vallières	1
	Anse Rouge	2		Total	313
	Total	591		Nord-Ouest	Port de Paix
Centre	Hinche	179	Saint Louis du Nord		28
	Mirbalais	172	Bombardopolis		17
	Boucan Carré	34	Jean Rabel		15
	Lascahobas	33	Môle Saint Nicolas		13
	Belladère	25	La Tortue		8
	Thomonde	16	Bassin Bleu		7
	Savanette	14	Chamoisne		4
	Saut d'Eau	9	Bois de Henrie		2
	Malssade	6	Anse à Folour		2
	Cerca la Source	6	Total	229	
	Cerca Cavajal	5	Ouest	Detmas	1,634
	Thomasique	4		Port au Prince	1,261
	Total	503		Pétion Ville	1,219
	Grand Anse	Jeremie		143	Tabarre
Anse d'Hainault		16		Croix des Bouquets	702
Chambellan		7		Carrefour	489
Dame Marie		3		Petit Goave	157
Pestel		2		Cité Soleil	105
Trois		2		Léogane	90
Rosaux		1		Caboné	88
Moron		1		Kerskoff	65
Bonbon		1		Arcahaie	59
Total		176		Gressier	53
Nippes		Miragoâne		68	Anse à Galet
	Fond des Nègres	20		Ganthier	35
	Baradères	13	Grand Goave	17	
	Plaisance du Sud	10	Cornillon	17	
	Anse-à-Veau	10	Thomazeau	13	
	L'Asilé	8	Fonds-Verrittas	10	
	Petit Trou de Nippes	7	Pointe à Raquette	4	
	Petite Rivière des Nippes	6	Total	6,837	
	Pailant	4	Sud	Cayes	138
	Arnaud	2		Aquin	37
	Grand Boucan	1		Saint Louis du Sud	12
Total	149	Turbeck		10	
Nord	Cap-Haïtien	391		Les Anglais	10
	Limbé	54		Port à Pinnet	9
	Milot	28		Port Salut	9
	Pignon	26		Camp-Perrin	8
	Plaisance du Nord	22		Tiburon	6
	Plaine du Nord	22		Chardonnieres	6
	Port Margot	20		Coteaux	5
	Bogno	20		Cavaillon	3
	Pilata	19		St Jean du Sud	2
	Grande Rivière du Nord	18		Be-a-Vache	2
	Quartier Morin	15		Charant	2
	Limonade	12	Roche à Bataïou	1	
	Acuf du Nord	12	Maniche	1	
	Dondin	6	Total	261	
	Saint Raphaël	4	Sud-Est	Jacmel	203
	Bahon	3		Bainet	16
	Total	672		Cote de Fer	13
				Thiotte	10
				Anse à Pitres	9
				Marigot	8
		La Vallée de Jacmel		7	
		Belle Anse		4	
		Cayes-Jacmel		2	
		Total		272	

N-B. Les informations contenues dans ce rapport sont actualisées de manière quotidienne. Les données et analyses peuvent être modifiées après la classification finale des cas.