



REPUBLIQUE D'HAÏTI

**MINISTÈRE DE LA SANTÉ PUBLIQUE  
ET DE LA POPULATION**

No.....430.....

Port-au-Prince, le 20 novembre 2020

## AVI # 230

### 4 nouvo ka COVID-19 konfime nan peyi Dayiti

Ministè Sante Piblik ap enfòmè popilasyon an genyen **4 nouvo ka COVID-19 ki konfime nan dat 19 novanm 2020** an nan peyi Dayiti. Sa ki bay yon total **9, 218 ka konfime, 232 moun mouri ak 7, 886 moun trete.**

Nan kad transparans gouvènman pwomèt la, l ap kontinye bay popilasyon an bon jan enfòmasyon pou l kapab pwoteje tèt li pi byen.

Ministè sante piblik ap kontinye mande popilasyon an pou l respekte tout prensip liyèn ak sekirite Leta a deja bay pou anpeche maladi a gaye plis toujou nan peyi a :

- TOUJOU METE KACHNEN OSWA MAS DEPI NOU PRAL RANKONTRE LÒT MOUN ;
- TOUJOU SONJE BAY TOUT MOUN 3 PA DISTANS ;
- TOUJOU LAVE MEN NOU ;
- LÈ N AP SALYE YON MOUN, EVITE BA L LANMEN, PA BO L NI B AL AKOLAD.

**KOWONAVIRIS TOUJOU LA !**

**An nou youn veye sou lòt, an nou youn pwoteje lòt !**

*Marie-Greta Roy*  
Doktè Marie Greta Roy CLÉMENT  
Minis



**Tab.1: Cas confirmés et décès de COVID-19 par département du 19 mars au 19 novembre 2020, Haïti**

Département	Cas Cumulés.	Nouveaux cas (24h)	Décès Cumulés	Nouveaux décès (24h)	Taux de positivité	Taux de létalité
Ouest	6,146	4	98	0	25.3%	1.59%
Nord	659	0	33	0	30.4%	5.01%
Artibonite	573	0	38	0	27.6%	6.63%
Centre	486	0	12	0	34.6%	2.47%
Nord-Est	302	0	6	0	19.7%	1.99%
Sud-Est	270	0	9	0	32.2%	3.33%
Sud	246	0	6	0	33.4%	2.44%
Nord-Ouest	222	0	12	0	31.6%	5.41%
Grand Anse	170	0	13	0	27.6%	7.65%
Nippes	144	0	5	0	22.9%	3.47%
<b>Grand Total</b>	<b>9,218</b>	<b>4</b>	<b>232</b>	<b>0</b>	<b>26.3%</b>	<b>2.52%</b>

*N-B. Les informations contenues dans ce rapport sont actualisées de manière quotidienne. Les données et analyses peuvent être modifiées après la classification finale des cas.*

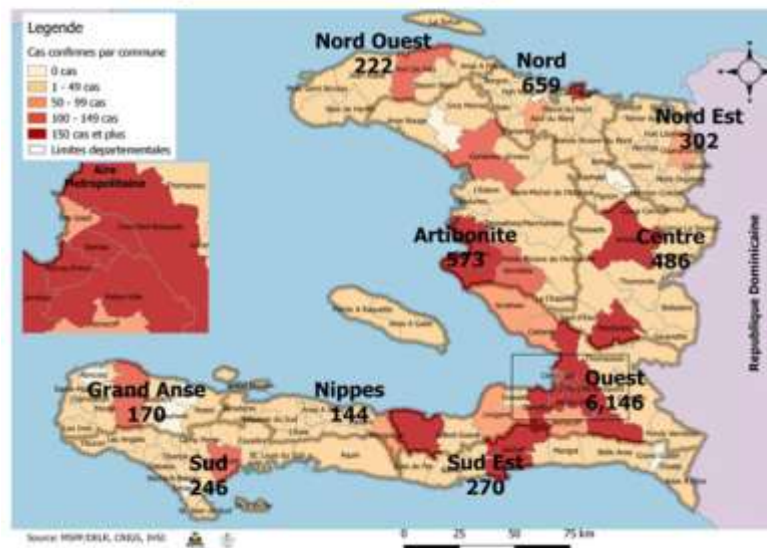
Numéro: 269

19/11/2020

6h00 pm

**Surveillance de la COVID-19, Haïti, 2020**

**Cas confirmés de COVID-19 par Département et Commune du 19/03/2020 au 19/11/2020**



**Au niveau mondial au 19 novembre 2020:**

**56,623,643 cas confirmés, dont 1,355,963 décès ont été enregistrés, soit une létalité de 2.4%**

Source: OMS

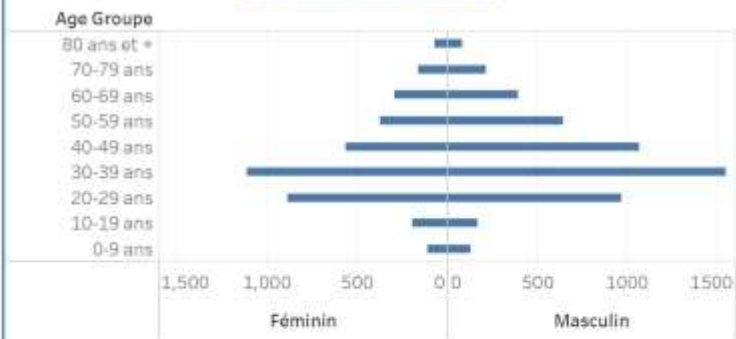
**En Haïti:**

- 35,048 cas suspects (123 nouveaux)
- 9,218 cas confirmés (4 nouveaux)
- 232 décès (0 nouveau)
- 7,886 (85.5%) cas récupérés
- Létalité: 2.52%**
- De ces 9,218 cas confirmés, 42.1% sont de sexe féminin et 57.9% de sexe masculin

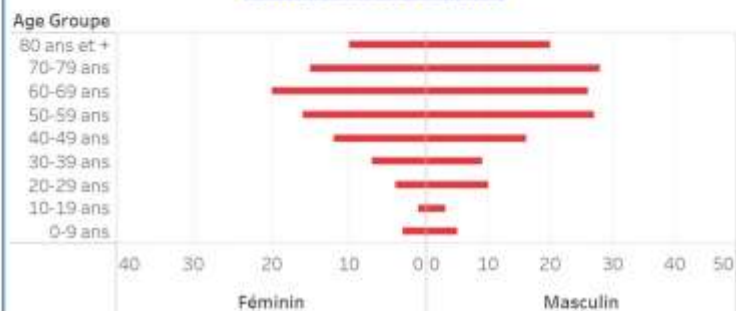
**Tab.3: Distribution des cas et décès de COVID-19 par groupe d'âge au 19 novembre 2020, Haïti**

Age Groupe	Cas Confirmés	Décès Cumulés	Taux de létalité
0-9 ans	249	8	3.21%
10-19 ans	364	4	1.10%
20-29 ans	1,867	14	0.75%
30-39 ans	2,680	16	0.60%
40-49 ans	1,658	28	1.69%
50-59 ans	1,061	43	4.05%
60-69 ans	738	46	6.23%
70-79 ans	418	43	10.29%
80 ans et +	183	30	16.39%
<b>Grand Total</b>	<b>9,218</b>	<b>232</b>	<b>2.52%</b>

**Graphique 2: Distribution des cas confirmés par groupe d'âge et sexe au 19 novembre 2020, Haïti**



**Graphique 3: Distribution des décès par groupe d'âge et sexe au 19 novembre 2020, Haïti**



Tab.2: Distribution des cas confirmés de COVID-19 par Commune, Haiti, 2020

Département	Communes	Cas confirmés	Département	Communes	Cas confirmés	
Artibonite	Saint Marc	189	Nord-Est	Guaniminthe	98	
	Vernettes	140		Garacô	48	
	Gonaïves	126		Fort Liberté	43	
	Gros Morne	23		Trou du Nord	39	
	Petite Rivière de l'Artibonite	21		Mombin Crochu	21	
	Marchand Descaillines	18		Terrier Rouge	16	
	Saint Michel	17		Mont Organsé	11	
	L'Estère	13		Perches	6	
	Desdunes	7		Sainte Suzanne	5	
	Marmelade	6		Ferrier	5	
	Ennery	6		Carice	5	
	Grande Saline	3		Capotille	4	
	La Chapelle	2		Vallières	1	
	Anse Rouge	2		<b>Total</b>	<b>302</b>	
Centre	<b>Total</b>	<b>573</b>	Nord-Ouest	Port de Paix	128	
	Hinche	178		Saint Louis du Nord	28	
	Mirbalais	163		Bombardopolis	17	
	Lascahobas	33		Jean Rabel	15	
	Boucan Carré	33		Môle Saint Nicolas	12	
	Belladère	23		La Tortue	7	
	Thomonde	16		Bassin Bleu	7	
	Savanette	13		Chansolme	4	
	Saut d'Eau	7		Bois de Henrie	2	
	Cerca la Source	6		Anse-à-Folour	2	
	Mansade	5		<b>Total</b>	<b>222</b>	
	Cerca Cavajal	5		Ouest	Detmas	1,483
	Thomasique	4			Port au Prince	1,181
	<b>Total</b>	<b>486</b>			Pétion Ville	976
Grand Anse	Jermie	137	Tabarre		718	
	Anse d'Hainault	16	Croix des Bouquets		627	
	Chambellan	7	Carrefour		461	
	Dame Marie	3	Petit Goave		155	
	Pestel	2	Cité Soleil		98	
	Trois	2	Léogane		84	
	Rosaux	1	Cabonit		83	
	Moron	1	Kenskoff		63	
	Bonbon	1	Arcahaie		57	
	<b>Total</b>	<b>170</b>	Gressier		49	
	Nippes	Miragoâne	66		Anse-à-Galet	40
		Fond des Nègres	20	Cornillon	17	
		Baradères	13	Grand Goave	16	
		Plaisance du Sud	10	Ganthier	15	
L'Asile		8	Thomazeau	10		
Petit Trou de Nippes		7	Fonds-Verrittas	10		
Anse-à-Veau		7	Pointe-à-Raquette	3		
Petite Rivière des Nippes		6	<b>Total</b>	<b>6,146</b>		
Pailant		4	Sud	Cayes	134	
Arnaud		2		Aquin	27	
Grand Boucan		1		Saint Louis du Sud	12	
<b>Total</b>		<b>144</b>		Turbeck	10	
Nord		Cap-Haïtien		386	Les Anglais	10
		Limbé		53	Port-à-Piment	9
	Milot	27		Port Salut	9	
	Pignon	24		Camp-Perrin	7	
	Plaine du Nord	22		Tiburon	6	
	Plaisance du Nord	21		Chardonnières	6	
	Borgne	20		Coteaux	5	
	Port Margot	19		Cavaillon	3	
	Grande Rivière du Nord	18		St Jean du Sud	2	
	Plats	17		Be-à-Vache	2	
	Quartier Morin	15	Charat	2		
	Limonade	12	Roche-à-Bataïou	1		
	Acité du Nord	12	Maniche	1		
	Dondin	6	<b>Total</b>	<b>246</b>		
Saint Raphaël	4	Sud-Est	Jacmel	202		
Bahon	3		Bainet	16		
<b>Total</b>	<b>659</b>		Côte de Fer	13		
Nord-Est	Thiotte		10	Arse-à-Pitres	9	
	Carice		5	Marigot	7	
	Capotille		4	La Vallée de Jacmel	7	
	Vallières		1	Belle Anse	4	
	<b>Total</b>		<b>302</b>	Cayes-Jacmel	2	
	Nord-Ouest		Port de Paix	128	<b>Total</b>	<b>270</b>
			Saint Louis du Nord	28		
			Bombardopolis	17		
			Jean Rabel	15		
			Môle Saint Nicolas	12		
			La Tortue	7		
		Bassin Bleu	7			
		Chansolme	4			
		Bois de Henrie	2			
Anse-à-Folour		2				
<b>Total</b>		<b>222</b>				
Ouest		Detmas	1,483			
		Port au Prince	1,181			
		Pétion Ville	976			
	Tabarre	718				
	Croix des Bouquets	627				
	Carrefour	461				
	Petit Goave	155				
	Cité Soleil	98				
	Léogane	84				
	Cabonit	83				
	Kenskoff	63				
	Arcahaie	57				
	Gressier	49				
	Anse-à-Galet	40				
Cornillon	17					
Grand Goave	16					
Ganthier	15					
Thomazeau	10					
Fonds-Verrittas	10					
Pointe-à-Raquette	3					
<b>Total</b>	<b>6,146</b>					
Sud	Cayes	134				
	Aquin	27				
	Saint Louis du Sud	12				
	Turbeck	10				
	Les Anglais	10				
	Port-à-Piment	9				
	Port Salut	9				
	Camp-Perrin	7				
	Tiburon	6				
	Chardonnières	6				
	Coteaux	5				
	Cavaillon	3				
	St Jean du Sud	2				
	Be-à-Vache	2				
Charat	2					
Roche-à-Bataïou	1					
Maniche	1					
<b>Total</b>	<b>246</b>					
Sud-Est	Jacmel	202				
	Bainet	16				
	Côte de Fer	13				
	Thiotte	10				
	Arse-à-Pitres	9				
	Marigot	7				
	La Vallée de Jacmel	7				
	Belle Anse	4				
	Cayes-Jacmel	2				
	<b>Total</b>	<b>270</b>				

N-B. Les informations contenues dans ce rapport sont actualisées de manière quotidienne. Les données et analyses peuvent être modifiées après la classification finale des cas.