



REPUBLIQUE D'HAÏTI

**MINISTÈRE DE LA SANTÉ PUBLIQUE  
ET DE LA POPULATION**
No.....369.....Port-au-Prince, le 25 septembre 2020

## AVI # 174

### 39 nouvo ka COVID-19 konfime nan peyi Dayiti

Ministè Sante Piblik ap enfòm popilasyon an genyen **39 nouvo ka COVID-19** ki konfime nan dat **24 septanm 2020** an nan peyi Dayiti. Sa ki bay yon total **8,723 ka konfime, 227 moun mouri ak 6,588 moun trete.**

Nan kad transparans gouvènman pwomèt la, l ap kontinye bay popilasyon an bon jan enfòmasyon pou l kapab pwoteje tèt li pi byen.

Ministè sante piblik ap kontinye mande popilasyon an pou l respekte tout prensip liyèn ak sekirite Leta a deja bay pou anpeche maladi a gaye plis toujou nan peyi a :

- TOUJOU METE KACHNEN OSWA MAS DEPI NOU PRAL RANKONTRE LÒT MOUN ;
- TOUJOU SONJE BAY TOUT MOUN 3 PA DISTANS ;
- TOUJOU LAVE MEN NOU ;
- LÈ N AP SALYE YON MOUN, EVITE BA L LANMEN, PA BO L, NI B AL AKOLAD.

**KOWONAVIRIS TOUJOU LA !**

**An nou youn veye sou lòt, an nou youn pwoteje lòt !**

*Marie-Greta Roy Clement*  
Doktè Marie Greta Roy CLEMENT  
Minis



**Tab.1: Cas confirmés et décès de COVID-19 par département du 19 mars au 24 Septembre 2020, Haïti**

Département	Cas Cumulés.	Nouveaux cas (24h)	Décès Cumulés	Nouveaux décès (24h)	Taux de positivité	Taux de létalité
Ouest	5,869	5	97	0	30.8%	1.65%
Nord	583	28	30	0	35.3%	5.15%
Artibonite	524	2	38	0	31.8%	7.25%
Centre	452	1	12	0	38.9%	2.65%
Nord-Est	282	2	6	0	22.4%	2.13%
Sud-Est	265	0	9	0	39.8%	3.40%
Sud	237	0	6	0	38.8%	2.53%
Nord-Ouest	203	1	11	0	34.3%	5.42%
Grand Anse	167	0	13	0	32.5%	7.78%
Nippes	141	0	5	0	28.1%	3.55%
<b>Grand Total</b>	<b>8,723</b>	<b>39</b>	<b>227</b>	<b>0</b>	<b>31.5%</b>	<b>2.60%</b>

*N-B. Les informations contenues dans ce rapport sont actualisées de manière quotidienne. Les données et analyses peuvent être modifiées après la classification finale des cas.*

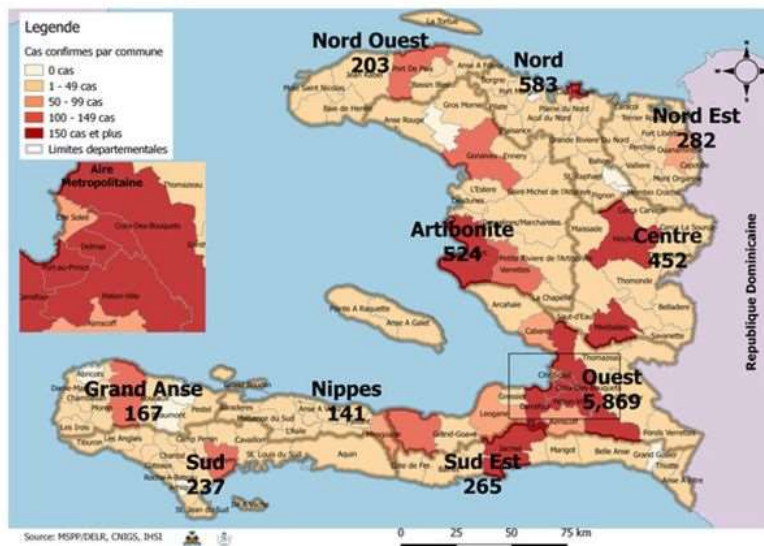
Numéro: 212

24/09/2020

6h00 pm

**Surveillance de la COVID-19, Haïti, 2020**

**Cas confirmés de COVID-19 par Département et Commune du 19/03/2020 au 24/09/2020**



**Au niveau mondial au 24 Septembre 2020:**

**32,110,656 cas confirmés, dont 980,031 décès ont été enregistrés, soit une létalité de 3.05%** Source: OMS

**En Haïti:**

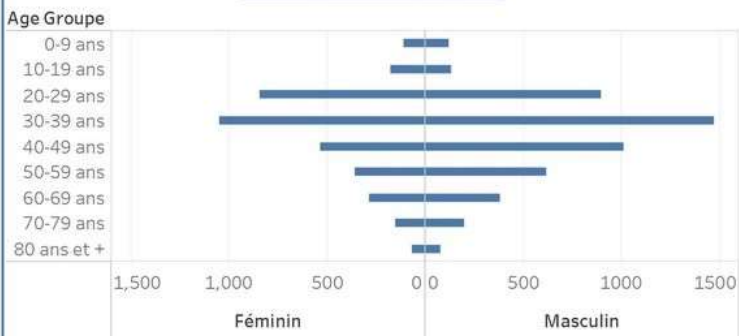
- 27,705 cas suspects (137 nouveaux)
- 8,723 cas confirmés (39 nouveaux)
- 227 décès (0 nouveau)
- 6,588 (75.52%) cas récupérés
- Létalité: 2.6%
- De ces 8,723 cas confirmés, 42% sont de sexe féminin et 58% de sexe masculin

■ Nouveaux cas    ■ Cas confirmés cumulés

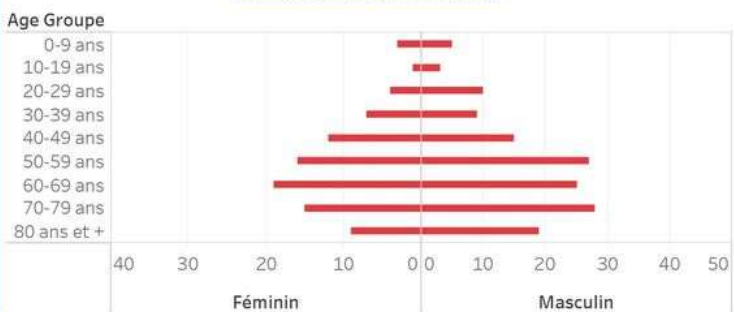
**Tab.3: Distribution des cas et décès de COVID-19 par groupe d'âge au 24 septembre 2020, Haïti**

Age Groupe	Cas Confirmés	Décès Cumulés	Taux de létalité
0-9 ans	244	8	3.28%
10-19 ans	317	4	1.26%
20-29 ans	1,751	14	0.80%
30-39 ans	2,541	16	0.63%
40-49 ans	1,575	27	1.71%
50-59 ans	1,019	43	4.22%
60-69 ans	709	44	6.21%
70-79 ans	392	43	10.97%
80 ans et +	175	28	16.00%
<b>Grand Total</b>	<b>8,723</b>	<b>227</b>	<b>2.60%</b>

**Graphique 2: Distribution des cas confirmés par groupe d'âge et sexe au 24 septembre 2020, Haïti**



**Graphique 3: Distribution des décès par groupe d'âge et sexe au 24 septembre 2020, Haïti**



Tab.2: Distribution des cas confirmés de COVID-19 par Commune, Haiti, 2020

Département	Communes	Cas confirmés	Département	Communes	Cas confirmés	
<b>Artibonite</b>	Saint Marc	168	<b>Nord-Est</b>	Ouahamitche	89	
	Vorrettes	126		Caracol	45	
	Gonaïves	119		Fort Liberté	42	
	Gras Morne	23		Trou du Nord	37	
	Petite Riviere de l'Artibonite	20		Mombin Crochu	21	
	Marchand Dessalines	17		Terrier Rouge	14	
	Saint Michel	13		Mont Organisé	9	
	L'Estère	12		Perches	6	
	Desdunes	7		Sainte Suzanne	5	
	Marmelade	6		Carice	5	
	Emercy	6		Ferrier	4	
	Grande Saline	3		Capotille	4	
	La chapelle	2		Vallières	1	
	Anse Rouge	2		<b>Total</b>	<b>282</b>	
	<b>Total</b>	<b>524</b>		<b>Nord-Ouest</b>	Port de Paix	119
<b>Centre</b>	Hinche	163	Saint Louis du Nord		27	
	Mirebalais	159	Bombardopolis		14	
	Lascahobas	31	Mole Saint Nicolas		12	
	Boucan Carré	31	Jean Rabel		12	
	Belladere	22	Bassin Bleu		6	
	Thomonde	15	La Tortue		5	
	Saut-d'Eau	7	Chansolme		4	
	Savanette	6	Bois de Henne		2	
	Cerca la Source	6	Anse-à-Foleur		2	
	Maissade	5	<b>Total</b>	<b>203</b>		
	Cerca Cavajal	4	<b>Ouest</b>	Delmas	1,422	
	Thomassique	3		Port au Prince	1,150	
	<b>Total</b>	<b>452</b>		Pétion ville	919	
	<b>Grand Anse</b>	Jeremie		134	Tabarre	695
		Anse d'hainault		16	Croix des Bouquets	587
Chambellan		7		Carrefour	443	
Dame Marie		3		Petit Goave	148	
Pestet		2		Cité Soleil	94	
Irois		2		Léogane	81	
Roseaux		1		Calbarot	77	
Moron		1		Kenskoff	60	
Bonbon		1		Arcahaie	48	
<b>Total</b>		<b>167</b>		Gressier	45	
<b>Nippes</b>	Miragoane	66		Anse à Galet	37	
	Fond des Nègres	20		Grand Goave	16	
	Baradères	13	Cornillon	16		
	Plaisance du Sud	10	Ganthier	13		
	Petit Trou de Nippes	7	Thomazeau	9		
	Anse-à-Veau	7	Fonds-Verrettes	6		
	Petite Riviere des Nippes	6	Pointe à Raquette	3		
	L'Asile	5	<b>Total</b>	<b>5,869</b>		
	Paillant	4	<b>Sud</b>	Cayes	131	
	Arnaud	2		Aquin	26	
Grand Boucan	1	Saint Louis du Sud		12		
<b>Total</b>	<b>141</b>	Les Anglais		10		
<b>Nord</b>	Cap Haïtien	345		Port Salut	9	
	Limbé	44		Torbeck	8	
	Milot	25		Port-à-Piment	8	
	Pignon	24		Camp-Perrin	7	
	Plaisance du Nord	19		Tiburon	6	
	Plaine du Nord	18		Chardonnières	6	
	Grande Rivière du Nord	18		Coteaux	4	
	Pilate	16		St Jean du Sud	2	
	Borgne	16		Ile-à-Vache	2	
	Quartier Morin	14		Chantal	2	
	Port Margot	14		Cavaillon	2	
	Limonade	12	Roche à Bateau	1		
	Acul du Nord	9	Maniche	1		
	Dondon	3	<b>Total</b>	<b>237</b>		
	Bahon	3	<b>Sud-Est</b>	Jacmel	197	
Saint Raphael	2	Bainet		16		
LIMBE	1	Cote de Fer		13		
<b>Total</b>	<b>583</b>	Thiotte		10		
		Anse à Pitres		9		
		Marigot		7		
		La Vallée de Jacmel		7		
		Belle Anse		4		
		Cayes-Jacmel		2		
		<b>Total</b>		<b>265</b>		

N-B. Les informations contenues dans ce rapport sont actualisées de manière quotidienne. Les données et analyses peuvent être modifiées après la classification finale des cas.