



REPUBLICQUE D'HAÏTI
 MINISTÈRE DE LA SANTE PUBLIQUE
 ET DE LA POPULATION

No. 477

Port-au-Prince, le 6 janvier 20 21

AVI # 275

38 nouvo ka konfime ak von (1) moun anplis mouri anba COVID-19 nan peyi Dayiti

Ministè Sante Piblik ap enfòm popilasyon an genyen **38 nouvo ka konfime ak von (1) moun anplis mouri anba COVID-19 nan dat 5 janvyè 2021** an nan peyi Dayiti. Sa ki bay von total 10, 241 ka konfime, 237 moun mouri ak 8, 745 moun trete.

Ministè a ap salye memwa konpatriyòt sa a ki pati kite nou an pandan l swete fòs ak kouraj ak fanmi, zanmi epi tout moun lanmò sa a touche.

Ministè sante piblik ap kontinye mande popilasyon an pou l respekte tout prensip liyèn ak sekirite Leta a deja bay pou anpeche maladi a gaye plis toujou nan peyi a :

- TOUJOU METE KACHNEN OSWA MAS NOU DEPI W PRAL RANKONTRE LÒT MOUN ;
- TOUJOU LAVE MEN W ;
- LÈ W AP SALYE YON MOUN, EVITE BA L LANMEN, PA BO L NI B AL AKOLAD ;
- TOUJOU SONJE BAY TOUT MOUN 3 PA DISTANS ;
- SI W REMAKE YOUN NAN SIY SA YO, (TOUS, FYÈV, OU PA PRAN SANT OSWA GOU) EVITE PRAN KONTAK AK LÒT MOUN EPI RELE NAN **2020** POU W KONN KISA W DWE FÈ.

KOWONAVIRIS TOUJOU LA!

An nou youn veye sou lòt, an nou youn pwoteje lòt !

Marie Gréa Roy
 Doktè Marie Gréa Roy CLÉMENT
 Minis



Tab.1: Cas confirmés et décès de COVID-19 par département du 19 mars au 5 Janvier 2021, Haiti

Département	Cas Cumulés.	Nouveaux cas (24h)	Décès Cumulés	Nouveaux décès (24h)	Taux de positivité	Taux de létalité
Ouest	7,036	34	101	1	22.9%	1.44%
Nord	679	0	34	0	26.1%	5.01%
Artibonite	601	2	39	0	25.7%	6.49%
Centre	512	2	12	0	31.9%	2.34%
Nord-Est	323	0	6	0	16.6%	1.86%
Sud-Est	274	0	9	0	29.8%	3.28%
Sud	262	0	6	0	29.7%	2.29%
Nord-Ouest	229	0	12	0	27.9%	5.24%
Grand Anse	176	0	13	0	25.8%	7.39%
Nippes	149	0	5	0	21.8%	3.36%
Grand Total	10,241	38	237	1	23.7%	2.31%

N-B. Les informations contenues dans ce rapport sont actualisées de manière quotidienne. Les données et analyses peuvent être modifiées après la classification finale des cas.

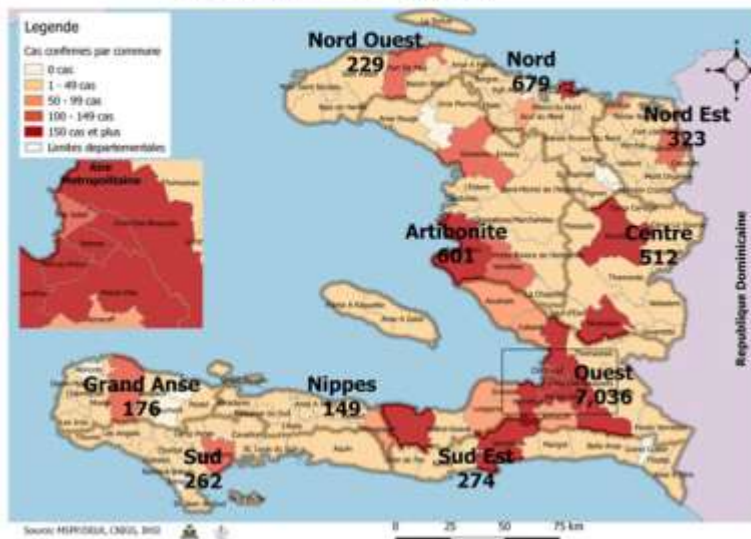
Numéro: 314

5/1/2021

6h00 pm

Surveillance de la COVID-19, Haiti, 2020-2021

Cas confirmés de COVID-19 par Département et Commune du 19/03/2020 au 05/01/2021



Au niveau mondial au 5 Janvier 2021:

85,091,012 cas confirmés, dont 1,861,005 décès ont été enregistrés, soit une létalité de 2.2%
Source: OMS

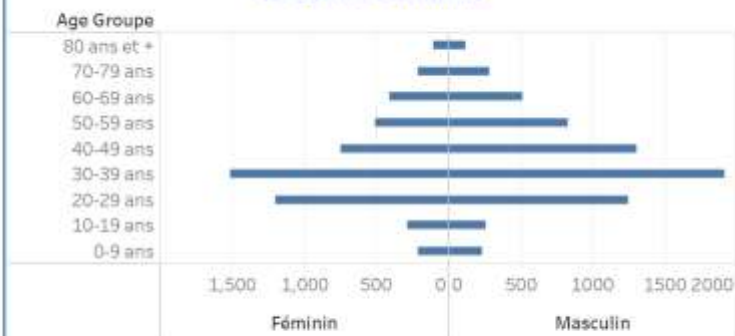
En Haiti:

- 43,235 cas suspects (142 nouveaux)
- 10,241 cas confirmés (38 nouveaux)
- 237 décès (1 nouveau)
- 8,745 (85.4%) cas récupérés
- Létalité: 2.31%**
- De ces 10,241 cas confirmés, 42.8% sont de sexe féminin et 57.2% de sexe masculin

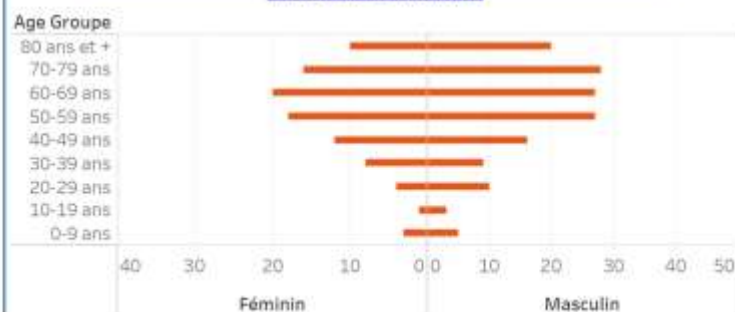
Tab.3: Distribution des cas et décès de COVID-19 par groupe d'âge au 5 janvier 2021, Haïti

Age Groupe	Cas Confirmés	Décès Cumulés	Taux de létalité
0-9 ans	287	8	2.79%
10-19 ans	426	4	0.94%
20-29 ans	2,097	14	0.67%
30-39 ans	2,962	17	0.57%
40-49 ans	1,825	28	1.53%
50-59 ans	1,179	45	3.82%
60-69 ans	815	47	5.77%
70-79 ans	451	44	9.76%
80 ans et +	199	30	15.08%
Grand Total	10,241	237	2.31%

Graphique 2: Distribution des cas confirmés par groupe d'âge et sexe au 5 janvier 2021, Haïti



Graphique 3: Distribution des décès par groupe d'âge et sexe au 5 janvier 2021, Haïti



Tab.2: Distribution des cas confirmés de COVID-19 par Commune, Haiti, 2020 chez les cas suspects

Département	Communes	Cas confirmés	Département	Communes	Cas confirmés
Artibonite	Saint Marc	201	Nord-Est	Quaranminthe	116
	Vernet-Les	143		Garacol	50
	Gonaïves	134		Fort Liberté	44
	Grès-Morin	23		Trou du Nord	39
	Petite Rivière de l'Artibonite	22		Mombin-Crochu	21
	Marchand-Desaulniers	20		Torrier-Rouge	16
	Saint-Michel	18		Mont-Organisé	11
	L'Estère	13		Perches	6
	Marmelade	7		Sainte-Suzanne	5
	Desdunes	7		Ferrier	5
	Enzery	6		Carice	5
	Grande-Saline	3		Capotille	4
	La-chapelle	2		Vallières	1
	Anse-Rouge	2		Total	323
	Total	601		Nord-Ouest	Port-de-Paix
Centre	Hinche	180	Saint-Louis-du-Nord		28
	Mirebalais	177	Bombardopolis		17
	Boucan-Carré	35	Jean-Rabel		15
	Lascarobas	34	Môle-Saint-Nicolas		13
	Belladère	25	La-Tortue		8
	Thomonde	16	Bassin-Bleu		7
	Sayette	14	Chansolme		4
	Saut-d'Eau	9	Bale-de-Henri		2
	Maissade	6	Anse-à-Foleur		2
	Cerca-la-Source	6	Total	229	
	Cerca-Cavaïe	5	Ouest	Delmas	1,689
	Thomasique	4		Pétion-Ville	1,294
	Saut-d'Eau	1		Port-au-Prince	1,281
Total	512	Tabarre		796	
Grand-Anse	Jeremie	143		Croix-des-Bouquets	710
	Anse-d'Hainault	16		Carrefour	496
	Chambellan	7		Petit-Goave	157
	Dame-Mario	3		Cité-Soleil	107
	Pestel	2		Léogane	91
	Iris	2		Cabonnet	89
	Roseaux	1		Kenscoff	73
	Moron	1		Arcahaie	61
	Bonbon	1		Gressier	53
	Total	176		Anse-à-Galet	40
Nippes	Miragoane	68		Ganthier	37
	Fond-des-Nègres	20	Grand-Goave	17	
	Baradères	13	Cornillon	17	
	Plaisance-du-Sud	10	Thomazeau	14	
	Anse-à-Veau	10	Fonds-Verrillas	10	
	L'Asile	8	Pointe-à-Raquette	4	
	Petit-Trou-de-Nippes	7	Total	7,036	
	Petite-Rivière-des-Nippes	6	Sud	Cayes	138
	Pailbairt	4		Aquin	38
	Arnaud	2		Saint-Louis-du-Sud	12
	Grand-Boucan	1		Torbeck	10
	Total	149		Les-Anglais	10
Nord	Cap-Haïtien	395		Port-à-Piment	9
	Limbé	56		Port-Salut	9
	Milot	28		Camp-Perrin	8
	Pignon	26		Tiburon	6
	Plaisance-du-Nord	22		Chardonnières	6
	Plaine-du-Nord	22	Coteaux	5	
	Port-Margot	20	Cavaillon	3	
	Borgne	20	St-Jean-du-Sud	2	
	Plata	19	Be-à-Vache	2	
	Grande-Rivière-du-Nord	19	Charlar	2	
	Quartier-Morin	15	Roché-à-Bataïan	1	
	Limouade	12	Maniche	1	
	Acid-du-Nord	12	Total	262	
	Dondon	6	Sud-Est	Jacmel	204
	Saint-Raphaël	4		Bainet	16
	Bahon	3		Côte-de-Fer	14
	Total	679		Thiofte	10
				Anse-à-Pitres	9
		Marigot		8	
		La-Valée-de-Jacmel		7	
		Belle-Anse		4	
		Cayes-Jacmel	2		
		Total	274		

N-B. Les informations contenues dans ce rapport sont actualisées de manière quotidienne. Les données et analyses peuvent être modifiées après la classification finale des cas.