



REPUBLIQUE D'HAÏTI

**MINISTÈRE DE LA SANTÉ PUBLIQUE
ET DE LA POPULATION**
No. 326Port-au-Prince, le 12 août 2020

AVI # 130

38 nouvo ka konfime ak 5 moun anplis mouri **anba COVID-19 nan peyi Dayiti**

Ministè Sante Piblik ap enfòmè popilasyon an genyen **38 nouvo ka konfime ak 5 moun anplis mouri anba COVID-19 nan dat 11 dawout 2020** an nan peyi Dayiti. Sa ki bay yon total **7,781 ka konfime, 192 moun mouri ak 5,123 moun trete.**

Ministè a ap salye memwa konpatiyòt sa a ki pati kite nou an pandan l swete fòs ak kouraj ak fanmi, zanmi epi tout moun lanmò sa a touche.

Ministè sante piblik ap kontinye mande popilasyon an pou l respekte tout prensip liyèn ak sekirite Leta a deja bay pou anpeche maladi a gaye plis toujou nan peyi a :

- **TOUJOU METE KACHNEN OSWA MAS ;**
- **TOUJOU SONJE BAY TOUT MOUN 3 PA DISTANS ;**
- **TOUJOU LAVE MEN NOU ;**
- **EVITE METE MEN NAN JE N, NAN NEN AK NAN BOUCH NOU.**

KOWONAVIRIS TOUJOU LA !

An nou youn veye sou lòt, an nou youn pwoteje lòt !

Marie Gréta Roy CLEMENT
Doktè Marie Gréta Roy CLEMENT
Minis



Tab.1: Cas confirmés et décès de COVID-19 par département du 19 mars au 11 août 2020, Haïti

Département	Cas Cumulés	Nouveaux cas (24h)	Décès Cumulés	Nouveaux décès (24h)	Taux de positivité	Taux de létalité
Ouest	5,467	27	78	3	38.0%	1.43%
Artibonite	454	0	37	0	38.6%	8.15%
Centre	386	2	6	1	44.2%	1.55%
Nord	379	2	25	0	45.7%	6.60%
Sud-Est	223	3	8	0	45.4%	3.59%
Sud	212	0	6	0	51.2%	2.83%
Nord-Est	191	0	5	0	23.6%	2.62%
Nord-Ouest	184	2	10	0	40.5%	5.43%
Grand Anse	157	1	12	0	43.0%	7.64%
Nippes	128	1	5	1	37.8%	3.91%
Grand Total	7,781	38	192	5	38.7%	2.47%

N-B. Les informations contenues dans ce rapport sont actualisées de manière quotidienne. Les données et analyses peuvent être modifiées après la classification finale des cas.

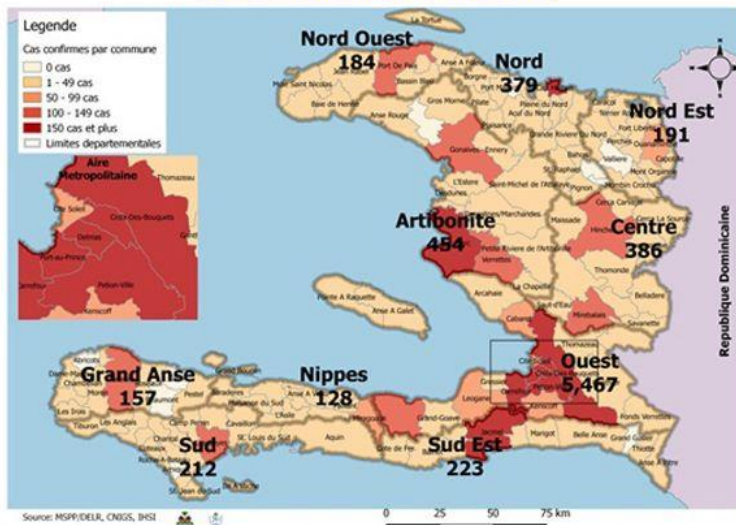
Numéro: 168

11/08/2020

6h00 pm

Surveillance de la COVID-19, Haïti, 2020

Cas confirmés de COVID-19 par Département et Commune du 19/03/2020 au 11/08/2020



Au niveau mondial au 11 août 2020:

19,936,210 cas confirmés, dont 732,499 décès ont été enregistrés, soit une létalité de 3.67% Source: OMS

En Haïti:

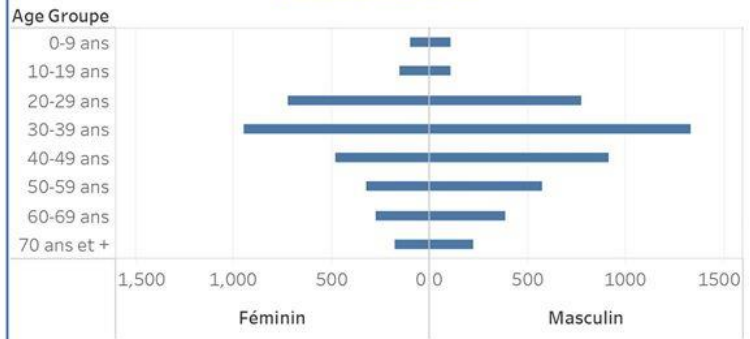
- 20,567 cas suspects (67 nouveaux)
- 7,781 cas confirmés (38 nouveaux)
- 192 décès (5 nouveaux)
- 5,123 (65.8%) cas récupérés
- Létalité: 2.47%

- De ces 7,781 cas confirmés, 41.5% sont de sexe féminin et 58.5% de sexe masculin

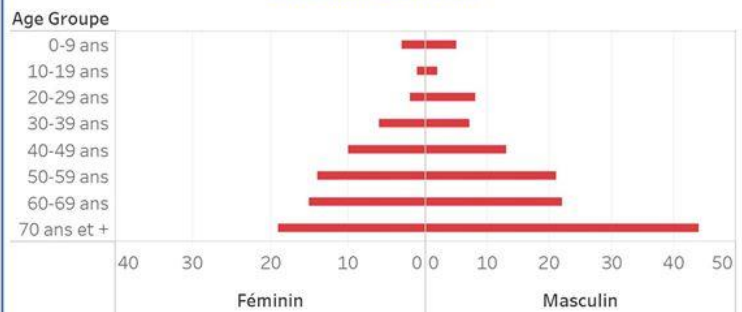
Tab.3: Distribution des cas et décès de COVID-19 par groupe d'age au 11 aout 2020, Haïti

Age Groupe	Cas Confirmés	Décès Cumulés	Taux de létalité
0-9 ans	218	8	3.67%
10-19 ans	262	3	1.15%
20-29 ans	1,507	10	0.66%
30-39 ans	2,287	13	0.57%
40-49 ans	1,419	23	1.62%
50-59 ans	932	35	3.76%
60-69 ans	694	37	5.33%
70 ans et +	462	63	13.64%
Grand Total	7,781	192	2.47%

Graphique 2: Distribution des cas confirmés par groupe d'age et sexe au 11 aout 2020, Haïti



Graphique 3: Distribution des décès par groupe d'age et sexe au 11 aout 2020, Haïti



Tab.2: Distribution des cas confirmés de COVID-19 par Commune, Haiti, 2020

Département	Communes	Cas confirmés	Département	Communes	Cas confirmés	
Artibonite	Saint Marc	153	Nord-Est	Ouanaminthe	59	
	Verrettes	111		Caracol	37	
	Gonaïves	102		Trou du Nord	28	
	Gros Morne	18		Fort Liberté	25	
	Marchand Dessalines	16		Mombin Crochu	18	
	Petite Riviere de l'Artibonite	14		Terrier Rouge	7	
	L'Estère	9		Perches	5	
	Saint Michel	8		Mont Organisé	5	
	Marmelade	6		Ferrier	2	
	Desdunes	6		Carice	2	
	Ennery	4		Capotille	2	
	Grande Saline	3		Ste Suzanne	1	
	La chapelle	2		Total	191	
	Anse Rouge	2		Nord-Ouest	Port de Paix	110
	Total	454			Saint Louis du Nord	21
Centre	Mirebalais	148	Bombardopolis		13	
	Hinche	132	Mole Saint Nicolas		12	
	Boucan Carré	30	Jean Rabel		11	
	Lascahobas	25	Bassin Bleu		5	
	Belladère	18	La Tortue		4	
	Thiemonde	12	Chansolme		4	
	Savanette	6	Baie de Henne		2	
	Saut d'Eau	5	Anse-a-Foleur		2	
	Cerca la Source	4	Total	184		
	Maissade	3	Ouest	Delmas	1,334	
	Cerca Cavajal	2		Port au Prince	1,114	
	Tomassique	1		Pétion Ville	815	
	Total	386		Tabarre	665	
	Grand Anse	Jeremie		124	Croix des Bouquets	523
		Anse d'Hainault		16	Carrefour	413
Chambellan		7		Petit Goave	141	
Dame Marie		3		Cité Soleil	91	
Pestel		2		Cabaret	72	
Irois		2		Léogane	69	
Roseaux		1		Kenskoff	57	
Moron		1		Arcahaie	43	
Bonbon		1		Gressier	38	
Total		157		Anse a Galet	35	
Nippes	Miragoane	59		Grand Goave	14	
	Fond des Nègres	20	Cornillon	13		
	Baradères	12	Ganthier	12		
	Anse-à-Veau	7	Thomazeau	9		
	Plaisance du Sud	6	Fonds-Verrettes	6		
	Petite Riviere des Nippes	6	Pointe à Raquette	3		
	Petit Trou de Nippes	6	Total	5,467		
	L'Asile	5	Sud	Cayes	121	
	Paillant	4		Aquin	21	
	Arnaud	2		Saint Louis du Sud	11	
	Grand Boucan	1		Les Anglais	10	
	Total	128		Port Salut	8	
Nord	Cap Haitien	233		Torbeck	7	
	Limbé	29		Chardonnières	6	
	Pignon	18		Camp-Perrin	6	
	Grande Riviere du Nord	14		Port-à-Piment	5	
	Milot	13		Tiburon	4	
	Plaine du Nord	11		Coteaux	3	
	BORGNE	11		St Jean du Sud	2	
	Limonade	10		Ile-à-Vache	2	
	Plaisance du Nord	9		Chantal	2	
	Quartier Morin	8		Cavaillon	2	
	Pilate	8	Roche à Bateau	1		
	Port Margot	5	Maniche	1		
	Acul du Nord	5	Total	212		
	Dondon	3	Sud-Est	Jacmel	168	
	Saint Raphael	1		Bainet	14	
	Bahon	1		Cote de Fer	13	
	Total	379		Thiotte	7	
				La Vallée de Jacmel	7	
		Marigot		5		
		Anse a Pitre		4		
		Belle Anse		3		
		Cayes-Jacmel		2		
		Total		223		

N-B. Les informations contenues dans ce rapport sont actualisées de manière quotidienne. Les données et analyses peuvent être modifiées après la classification finale des cas.