



REPUBLIQUE D'HAÏTI

**MINISTÈRE DE LA SANTÉ PUBLIQUE
ET DE LA POPULATION**

No.....320.....

Port-au-Prince, le 6 août 2020

AVI # 124

38 nouvo ka COVID-19 konfime nan peyi Dayiti

Ministè Sante Piblik ap enfòm popilasyon an genyen **38 nouvo ka COVID-19** ki konfime nan dat 5 dawout 2020 an nan peyi Dayiti. Sa ki bay yon total 7,582 ka konfime, 171 moun mouri ak 4,893 moun trete.

Nan kad transparans gouvènman pwomèt la, l ap kontinye bay popilasyon an bon jan enfòmasyon pou l kapab pwoteje tèt li pi byen.

Ministè sante piblik ap kontinye mande popilasyon an pou l respekte tout prensip liyèn ak sekirite Leta a deja bay pou anpeche maladi a gaye plis toujou nan peyi a :

- TOUJOU METE KACHNEN OSWA MAS ;
- TOUJOU SONJE BAY TOUT MOUN 3 PA DISTANS ;
- TOUJOU LAVE MEN NOU ;
- EVITE METE MEN NAN JE N, NAN NEN AK NAN BOUCH NOU.

KOWONAVIRIS TOUJOU LA !

An nou youn veye sou lòt, an nou youn pwoteje lòt !



Doktè Marie Gréta Roy CLEMENT

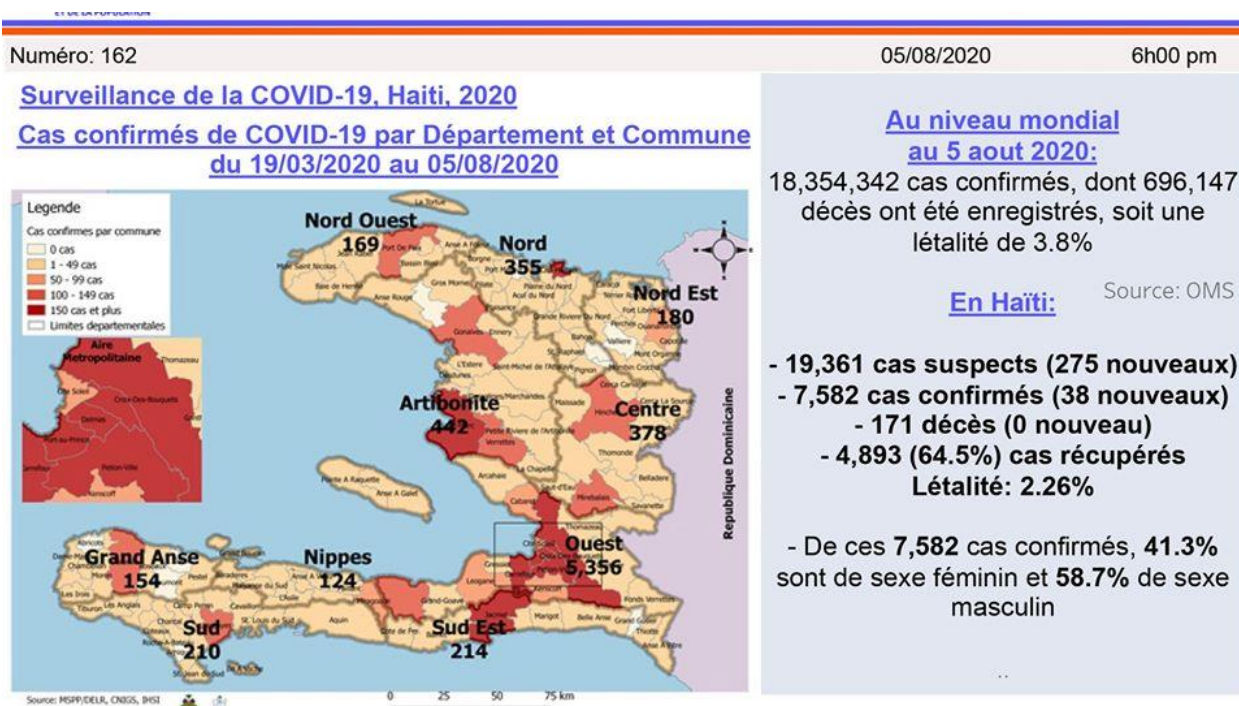
Minis



Tab.1: Cas confirmés et décès de COVID-19 par département du 19 mars au 5 aout 2020, Haïti

Département	Cas Cumulés	Nouveaux cas (24h)	Décès Cumulés	Nouveaux décès (24h)	Taux de positivité	Taux de létalité
Ouest	5,356	17	66	0	39.8%	1.23%
Artibonite	442	1	33	0	39.9%	7.47%
Centre	378	7	3	0	44.7%	0.79%
Nord	355	4	25	0	47.1%	7.04%
Sud-Est	214	0	7	0	48.4%	3.27%
Sud	210	2	6	0	54.8%	2.86%
Nord-Est	180	2	5	0	23.5%	2.78%
Nord-Ouest	169	0	10	0	42.5%	5.92%
Grand Anse	154	4	12	0	47.0%	7.79%
Nippes	124	1	4	0	39.9%	3.23%
Grand Total	7,582	38	171	0	40.4%	2.26%

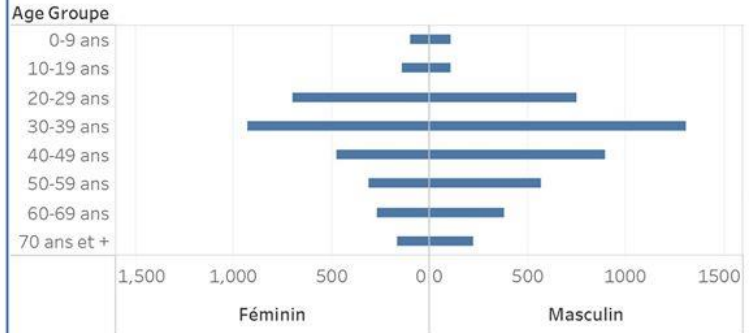
N-B. Les informations contenues dans ce rapport sont actualisées de manière quotidienne. Les données et analyses peuvent être modifiées après la classification finale des cas.



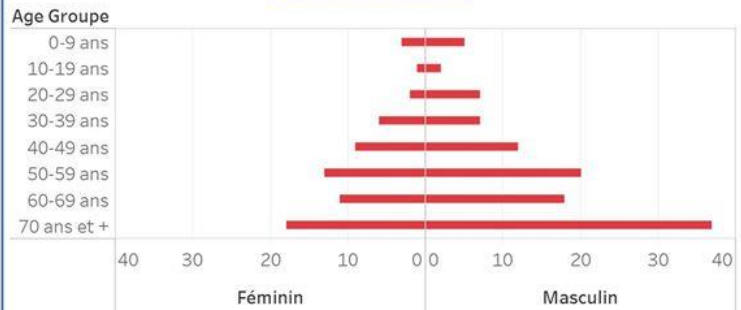
Tab.3: Distribution des cas et décès de COVID-19 par groupe d'âge au 5 août 2020, Haïti

Age Groupe	Cas Confirmés	Décès Cumulés	Taux de létalité
0-9 ans	215	8	3.72%
10-19 ans	250	3	1.20%
20-29 ans	1,454	9	0.62%
30-39 ans	2,245	13	0.58%
40-49 ans	1,391	21	1.51%
50-59 ans	911	33	3.62%
60-69 ans	674	29	4.30%
70 ans et +	442	55	12.44%
Grand Total	7,582	171	2.26%

Graphique 2: Distribution des cas confirmés par groupe d'âge et sexe au 5 août 2020, Haïti



Graphique 3: Distribution des décès par groupe d'âge et sexe au 5 août 2020, Haïti



Tab.2: Distribution des cas confirmés de COVID-19 par Commune, Haiti, 2020

Département	Communes	Cas confirmés	Département	Communes	Cas confirmés	
Artibonite	Saint Marc	151	Nord-Est	Ouanaminthe	57	
	Verrettes	104		Caracol	36	
	Gonaïves	102		Trou du Nord	28	
	Gros Morne	18		Fort Liberté	24	
	Marchand Dessalines	15		Mombin Crochu	13	
	Petite Riviere de l'Artibonite	14		Terrier Rouge	7	
	L'Estère	9		Mont Organisé	5	
	Saint Michel	7		Perches	4	
	Marmelade	6		Carice	2	
	Desdunes	6		Capotille	2	
	Grande Saline	3		Ste Suzanne	1	
	Ennery	3		Ferrier	1	
	La chapelle	2		Total	180	
	Anse Rouge	2		Nord-Ouest	Port de Paix	105
	Total	442			Saint Louis du Nord	17
Centre	Mirebalais	142	Bombardopolis		13	
	Hinche	131	Mole Saint Nicolas		12	
	Boucan Carré	30	Jean Rabel		10	
	Lascahobas	25	La Tortue		4	
	Belladère	17	Chansolme		4	
	Thomonde	12	Baie de Henne		2	
	Savanette	6	Bassin Bleu		1	
	Saut-d'Eau	5	Anse-a-Foleur		1	
	Cerca la Source	4	Total	169		
	Maissade	3	Ouest	Delmas	1,310	
	Cerca Cavajal	2		Port au Prince	1,097	
	Tomassique	1		Pétion Ville	795	
	Total	378		Tabarre	655	
	Grand Anse	Jeremie		121	Croix des Bouquets	509
		Anse d'Hainault		16	Carrefour	406
Chambellan		7		Petit Goave	140	
Dame Marie		3		Cité Soleil	91	
Pestel		2		Cabaret	72	
Irois		2		Léogane	65	
Roseaux		1		Kenshoff	57	
Moron		1		Arcahaie	39	
Bonbon		1		Gressier	37	
Total		154		Anse a Galet	34	
Nippes	Miragoane	59		Grand Goave	12	
	Fond des Nègres	18	Ganthier	11		
	Baradères	12	Thomazeau	9		
	Anse-à-Veau	7	Cornillon	8		
	Plaisance du Sud	6	Fonds-Verrettes	6		
	Petite Riviere des Nippes	6	Pointe à Raquette	3		
	Petit Trou de Nippes	5	Total	5,356		
	L'Asile	5	Sud	Cayes	119	
	Paillant	4		Aquin	21	
	Grand Boucan	1		Saint Louis du Sud	11	
	Arnaud	1		Les Anglais	10	
	Total	124		Port Salut	8	
	Nord	Cap Haitien		214	Torbeck	7
		Limbé		27	Chardonnières	6
		Pignon		17	Camp-Perrin	6
Grande Riviere du Nord		14		Port-à-Piment	5	
Milot		13		Tiburon	4	
Plaine du Nord		11		Coteaux	3	
Borgne		11		St Jean du Sud	2	
Limonade		10		Ile-a-Vache	2	
Plaisance du Nord		9		Chantal	2	
Quartier Morin		8		Cavaillon	2	
Pilate		7	Roche à Bateau	1		
Acul du Nord		5	Maniche	1		
Port Margot		4	Total	210		
Dondon		3	Sud-Est	Jacmel	162	
Saint Raphael		1		Bainet	14	
Bahon	1	Cote de Fer		13		
Total	355	Thiotte		7		
		La Vallée de Jacmel		7		
		Marigot		4		
		Belle Anse		3		
		Cayes-Jacmél		2		
		Anse à Pitre		2		
		Total		214		

N-B. Les informations contenues dans ce rapport sont actualisées de manière quotidienne. Les données et analyses peuvent être modifiées après la classification finale des cas.