



REPUBLICQUE D'HAÏTI
MINISTÈRE DE LA SANTE PUBLIQUE
ET DE LA POPULATION

No. 584.....

Port-au-Prince, le 11 mai 2021

AVI # 371

37 nouvo ka konfime ak de (2) moun anplis mouri anba COVID-19 nan peyi Dayiti

Ministè Sante Piblik ap enfòmè popilasyon an genyen **37 nouvo ka konfime ak de (2) moun anplis mouri anba COVID-19 nan dat 10 me 2021** an nan peyi Dayiti. Sa ki bay yon total 13, 305 ka konfime, 1 932 moun ki pase lopital, 271 moun mouri ak 12, 413 moun trete.

Ministè a ap salye memwa konpatriyòt sa yo ki pati kite nou an pandan l swete fòs ak kouraj ak fanmi, zanmi epi tout moun lanmò sa yo touche.

Ministè sante piblik ap kontinye mande popilasyon an pou l respekte tout prensip liyèn ak sekirite Leta a deja bay pou anpeche maladi a gaye plis toujou nan peyi a :

- TOUJOU METE KACHNEN OSWA MAS NOU DEPI W PRAL RANKONTRE LÒT MOUN ;
- TOUJOU LAVE MEN W ;
- LÈ W AP SALYE YON MOUN, EVITE BA L LANMEN, PA BO L NI B AL AKOLAD ;
- TOUJOU SONJE BAY TOUT MOUN 3 PA DISTANS ;
- SI W REMAKE YOUN NAN SIY SA YO, (TOUS, FYÈV, OU PA PRAN SANT OSWA GOU) EVITE PRAN KONTAK AK LÒT MOUN EPI RELE NAN **2020** POU W KONN KISA W DWE FÈ.

KOWONAVIRIS TOUJOU LA!

An nou youn veye sou lòt, an nou youn pwoteje lòt !


Doktè Marie Gréta Roy CLEMENT
Minis



Tab.1: Cas confirmés et décès de COVID-19 par département du 19 mars 2020 au 10 mai 2021, Haïti

Département	Cas Cumulés.	Nouveaux cas (24h)	Décès Cumulés	Nouveaux décès (24h)	Taux de positivité	Taux de létalité
Ouest	9,420	26	124	1	20.2%	1.32%
Nord	825	3	38	0	22.4%	4.61%
Centre	694	1	18	1	26.3%	2.59%
Artibonite	692	2	39	0	22.7%	5.64%
Nord-Est	381	1	6	0	11.1%	1.57%
Sud-Est	307	0	9	0	27.1%	2.93%
Sud	300	0	6	0	23.0%	2.00%
Nord-Ouest	288	4	13	0	24.5%	4.51%
Grand Anse	237	0	13	0	19.8%	5.49%
Nippes	161	0	5	0	19.1%	3.11%
Grand Total	13,305	37	271	2	20.5%	2.04%

N-B. Les informations contenues dans ce rapport sont actualisées de manière quotidienne. Les données et analyses peuvent être modifiées après la classification finale des cas.

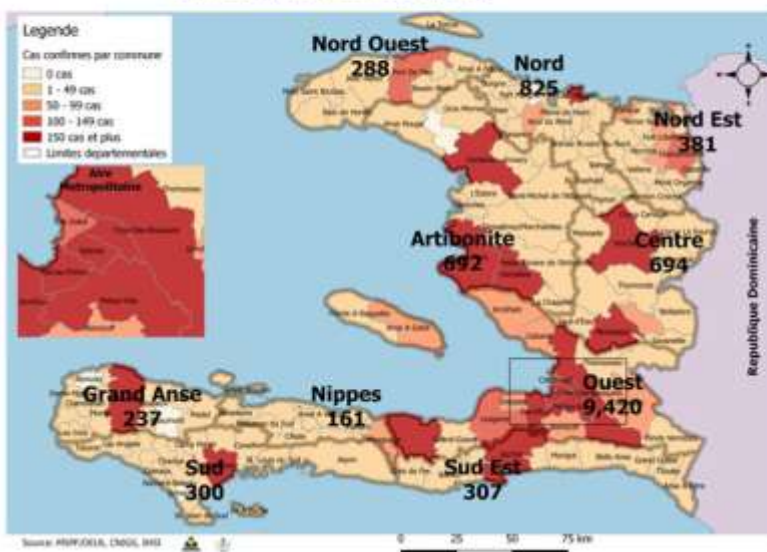
Numéro: 438

10/05/2021

6h00 pm

Surveillance de la COVID-19, Haïti, 2020-2021

Cas confirmés de COVID-19 par Département et Commune du 19/03/2020 au 10/05/2021



Au niveau mondial au 10 mai 2021:

158,635,409 cas confirmés, dont 3,298,732 décès ont été enregistrés, soit une létalité de 2.1%

Source: OMS

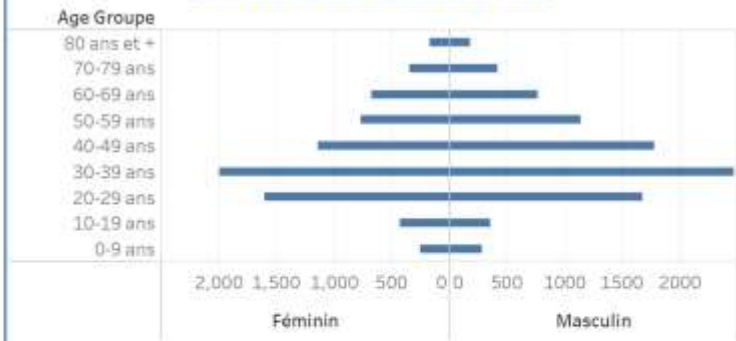
En Haïti:

- 65,543 tests réalisés (245 nouveaux)
- 13,305 cas confirmés (37 nouveaux)
- 271 décès (2 nouveaux)
- 12,413 (93.3%) cas récupérés
- Létalité: 2.04%
- 1932 cas hospitalisés (3 nouveaux)
- De ces 13,305 cas confirmés, 44.27% sont de sexe féminin et 55.73% de sexe masculin

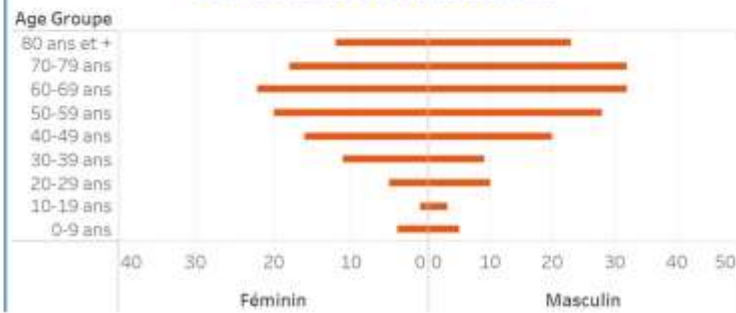
Tab.3: Distribution des cas et décès de COVID-19 par groupe d'âge du 19 mars 2020 au 10 mai 2021, Haïti

Age Groupe	Cas Confirmés	Décès Cumulés	Taux de létalité
0-9 ans	340	9	2.65%
10-19 ans	591	4	0.68%
20-29 ans	2,570	15	0.58%
30-39 ans	3,703	20	0.54%
40-49 ans	2,451	36	1.47%
50-59 ans	1,602	48	3.00%
60-69 ans	1,160	54	4.66%
70-79 ans	610	50	8.20%
80 ans et +	278	35	12.59%
Grand Total	13,305	271	2.04%

Graphique 2: Distribution des cas confirmés par groupe d'âge et sexe du 19 mars 2020 au 10 mai 2021, Haïti



Graphique 3: Distribution des décès par groupe d'âge et sexe du 19 mars 2020 au 10 mai 2021, Haïti



Tab.2: Distribution des cas confirmés de COVID-19 par Commune, Haiti, 2020 chez les cas suspects

Département	Communes	Cas confirmés	Département	Communes	Cas confirmés	
Artibonite	Saint Marc	243	Nord-Est	Ouanaminthe	129	
	Vernettes	155		Fort Liberté	62	
	Gonaïves	153		Caracol	53	
	Gros Morne	27		Trou du Nord	44	
	Saint Michel	23		Mombin Crochu	31	
	Petite Rivière de l'Artibonite	23		Terrier Rouge	16	
	Marchand Desaulniers	22		Mont Organsé	16	
	L'Estère	16		Perches	6	
	Dedunès	8		Ferrier	6	
	Marmelade	7		Cérice	6	
	Emery	7		Capotille	6	
	La chapelle	3		Sainte Suzanne	5	
	Grande Saline	3		Vallières	1	
	Anse Rouge	2		Total	381	
	Total	692		Nord-Ouest	Port de Paix	166
	Centre	Mirabalais			237	Saint Louis du Nord
Hicoche		213	La Tortue		25	
Lascabobas		61	Bombardopolis		20	
Boucan Carré		43	Jean Rabel		17	
Belladère		28	Moïse Saint Nicolas		13	
Thomonde		23	Bassin Bleu		8	
Saut-d'Eau		22	Chansolme		4	
Cerca la source		21	Bois de Henne		2	
Savanette		16	Anse-à-Folour		2	
Thomassique		11	Total	288		
Maisade		7	Ouest	Delmas	2,350	
Boucan Carré		7		Pétion ville	1,957	
Cerca Lavajal		5		Port au Prince	1,594	
Total		694		Tabarre	1,067	
Grand Anse	Jérémie	192		Croix des Bouquets	918	
	Anse d'Hainault	16		Carrefour	605	
	Chambellan	7		Petit Goave	161	
	Coraïl	6		Cité Soleil	132	
	Pestel	4		Léogane	118	
	Dame Marie	3		Kenscoff	97	
	Moron	2		Cabanit	93	
	Jérémie	2		Arcalhaie	77	
	Irois	2		Gressier	69	
	Bonbon	2		Gauthier	55	
	Roseaux	1		Anse-à-Gabrit	53	
	Total	237		Cornillon	21	
	Nippes	Miragoane	76	Grand Goave	19	
		Fond des Nègres	22	Thomazeau	16	
Baradères		13	Fond Verrettes	10		
Plaisance du Sud		10	Pointe à Raquette	6		
L'Asile		10	Total	9,420		
Anse-à-Veau		10	Sud	Cayes	153	
Petit Trou de Nippes		7		Aquin	48	
Petite Rivière des Nippes		6		Port à-Piment	13	
Paillant		4		Les Anglais	13	
Arnaud		2		Saint Louis du Sud	12	
Grand Boucan		1		Turbeck	10	
Total	161	Port Salut		10		
Nord	Cap-Haïtien	493		Côteaux	8	
	Limbé	56		Camp-Perrin	8	
	Pigeon	39		Tiburon	6	
	Milot	38		Chardonnières	6	
	Plaine du Nord	27		Chantal	4	
	Plaisance du Nord	24		Cavallion	3	
	Grande Rivière du Nord	22		St Jean du Sud	2	
	Borgne	21		Ile-à-Vache	2	
	Port Margot	20		Roche à Bataïou	1	
	Pirate	19	Maniche	1		
	Quartier Morin	18	Total	300		
	Acul du Nord	16	Sud-Est	Jacmel	220	
	Limonade	14		Anse à Pitres	18	
	Dondon	6		Bainet	16	
	Saint Raphaël	4		Côte de Fer	14	
	Ranquette	3		Thioffe	11	
	Bahon	3		Margot	11	
	Plaisance	1		La Vallée de Jacmel	7	
	La Victoire	1		Belle Anse	5	
	Total	825		Cayes-Jacmel	3	
				Grand Gosier	2	
		Total	307			

N.B. Les informations contenues dans ce rapport sont actualisées de manière quotidienne. Les données et analyses peuvent être modifiées après la classification finale des cas.