



REPUBLIQUE D'HAÏTI

MINISTÈRE DE LA SANTÉ PUBLIQUE
ET DE LA POPULATION

No. 530

Port-au-Prince, le 23 février 2021

AVI # 322

36 nouvo ka COVID-19 konfime nan peyi Dayiti

Ministè Sante Piblik ap enfòmè popilasyon an genyen **36 nouvo ka COVID-19 ki konfime nan dat 22 fevriye 2021 an nan peyi Dayiti**. Sa ki bay yon total **12, 390 ka konfime, 248 moun mouri ak 9, 611 moun trete**.

Nan kad transparans gouvènman pwomèt la, l ap kontinye bay popilasyon an bon jan enfòmasyon pou l kapab pwoteje tèt li pi byen.

Ministè sante piblik ap kontinye mande popilasyon an pou l respekte tout prensip liyèn ak sekirite Leta a deja bay pou anpeche maladi a gaye plis toujou nan peyi a :

- TOUJOU METE KACHNEN OSWA MAS NOU DEPI W PRAL RANKONTRE LÒT MOUN ;
- TOUJOU LAVE MEN W ;
- LÈ W AP SALYE YON MOUN, EVITE BA L LANMEN, PA BO L NI B AL AKOLAD ;
- TOUJOU SONJE BAY TOUT MOUN 3 PA DISTANS ;
- SI W REMAKE YOUN NAN SIY SA YO, (TOUS, FYÈV, OU PA PRAN SANT OSWA GOU) EVITE PRAN KONTAK AK LÒT MOUN EPI RELE NAN **2020** POU W KONN KISA W DWE FÈ.

KOWONAVIRIS TOUJOU LA !

An nou youn veye sou lòt, an nou youn pwoteje lòt !

Marie Greta Roy Clément
Doktè Marie Greta Roy CLÉMENT
Minis



Tab.1: Cas confirmés et décès de COVID-19 par département du 19 mars 2020 au 22 février 2021, Haïti

Département	Cas Cumulés.	Nouveaux cas (24h)	Décès Cumulés	Nouveaux décès (24h)	Taux de positivité	Taux de létalité
Ouest	8,820	30	107	0	22.3%	1.21%
Nord	742	0	37	0	24.0%	4.99%
Artibonite	652	0	39	0	24.0%	5.98%
Centre	627	2	13	0	30.2%	2.07%
Nord-Est	354	0	6	0	15.7%	1.69%
Sud-Est	290	0	9	0	28.3%	3.10%
Sud	289	1	6	0	26.8%	2.08%
Nord-Ouest	242	0	13	0	26.6%	5.37%
Grand Anse	217	3	13	0	25.2%	5.99%
Nippes	157	0	5	0	21.1%	3.18%
Grand Total	12,390	36	248	0	22.8%	2.00%

N-B. Les informations contenues dans ce rapport sont actualisées de manière quotidienne. Les données et analyses peuvent être modifiées après la classification finale des cas.

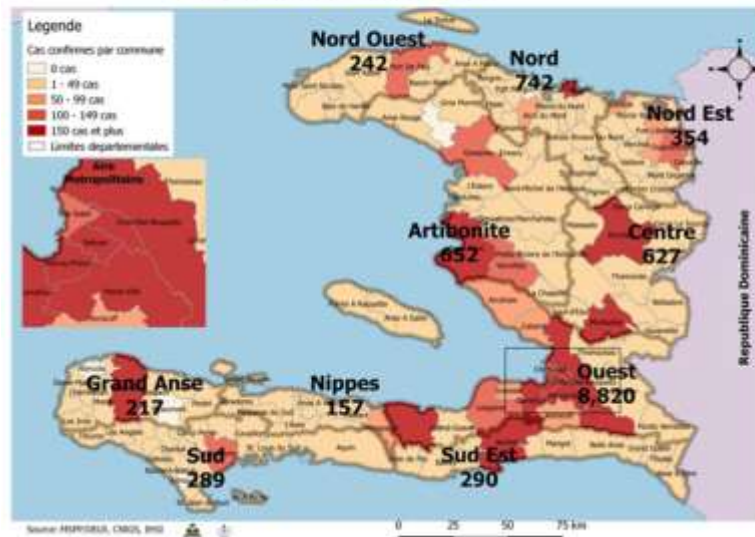
Numéro: 361

22/02/2021

6h00 pm

[Surveillance de la COVID-19, Haïti, 2020-2021](#)

[Cas confirmés de COVID-19 par Département et Commune du 19/03/2020 au 22/02/2021](#)



[Au niveau mondial au 22 février 2021:](#)

111,419,939 cas confirmés, dont 2,470,772 décès ont été enregistrés, soit une létalité de 2.22%
Source: OMS

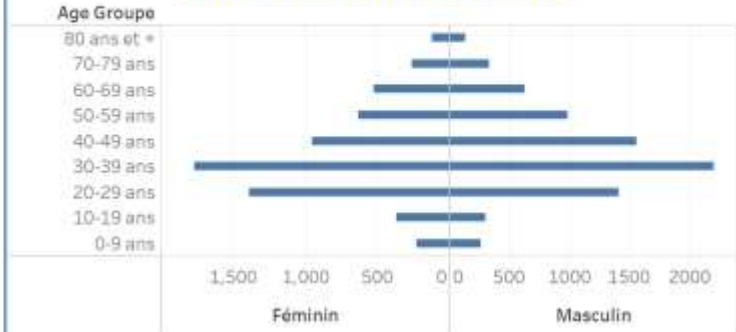
[En Haïti:](#)

- 54,404 cas suspects (301 nouveaux)
- 12,390 cas confirmés (36 nouveaux)
- 248 décès (0 nouveau)
- 9,611 (77.57%) cas récupérés
- Létalité: 2%
- De ces 12,390 cas confirmés, 43.8% sont de sexe féminin et 56.2% de sexe masculin

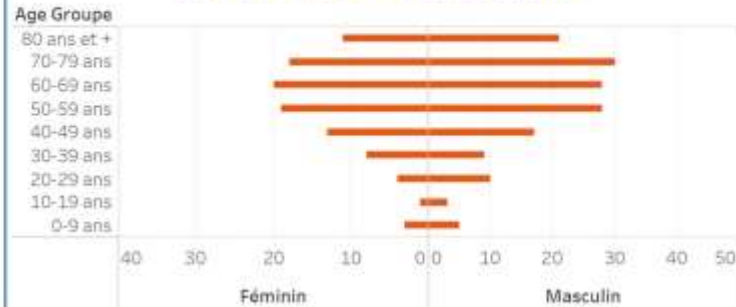
Tab.3: Distribution des cas et décès de COVID-19 par groupe d'âge du 19 mars 2020 au 22 février 2021, Haïti

Age Groupe	Cas Confirmés	Décès Cumulés	Taux de létalité
0-9 ans	325	8	2.46%
10-19 ans	550	4	0.73%
20-29 ans	2,453	14	0.57%
30-39 ans	3,499	17	0.49%
40-49 ans	2,282	30	1.31%
50-59 ans	1,457	47	3.23%
60-69 ans	1,044	48	4.60%
70-79 ans	544	48	8.82%
80 ans et +	236	32	13.56%
Grand Total	12,390	248	2.00%

Graphique 2: Distribution des cas confirmés par groupe d'âge et sexe du 19 mars 2020 au 22 février 2021, Haïti



Graphique 3: Distribution des décès par groupe d'âge et sexe du 19 mars 2020 au 22 février 2021, Haïti



Tab.2: Distribution des cas confirmés de COVID-19 par Commune, Haiti, 2020 chez les cas suspects

Département	Communes	Cas confirmés	Département	Communes	Cas confirmés	
Artibonite	Saint Marc	229	Nord-Est	Ouanaminthe	122	
	Vernettes	147		Fort Liberté	55	
	Gonaïves	145		Caracol	52	
	Grand-Morne	26		Trou du Nord	41	
	Petite Rivière de l'Artibonite	23		Montin Crochu	26	
	Saint-Michel	20		Terrier Rouge	16	
	Marchand Desaulniers	20		Mont-Organisé	12	
	L'Estère	13		Perches	6	
	Doudoues	8		Ferrier	6	
	Marmétade	7		Carice	6	
	Ennery	7		Capotille	6	
	Grande Saline	3		Sainte-Suzanne	5	
	La Chapelle	2		Vallières	1	
	Anse-Rouge	2		Total	354	
	Total	652		Nord-Ouest	Port de Paix	139
	Centre	Minibalais			224	Saint-Louis-du-Nord
Hinche		204	Bombardopolis		19	
Cascahobas		46	Jean-Rabel		17	
Boucan-Carré		36	Môle-Saint-Nicolas		13	
Belladère		27	La-Torche		10	
Saut-d'Eau		20	Basin-Blanc		8	
Thomonde		18	Chanoine		4	
Savane		16	Bois-de-Henri	2		
Cerca-la-Source		11	Anse-à-Fleur	2		
Thomasique		8	Total	242		
Maissade		7	Ouest	Delmas	2,200	
Cerca-Cavaïat		5		Pétion-Ville	1,854	
Boucan-Carré		5		Port-au-Prince	1,490	
Total		627		Tabarre	976	
Grand-Anse		Jérémie		178	Croix-des-Bouquets	865
		Anse-d'Hainault		16	Carrefour	562
	Chambellan	7		Petit-Goave	158	
	Coraïl	5		Cité-Soleil	123	
	Pestel	3		Méjane	105	
	Damo-Marie	3		Kensloff	96	
	Irois	2		Cabaret	92	
	Roseaux	1		Arcahaie	73	
	Moron	1		Gressier	66	
	Bonbon	1		Anse-à-Galet	48	
	Total	217		Ganthier	47	
	Nippes	Miragoane		74	Cornillon	18
		Fond-des-Nègres	21	Grand-Goave	17	
		Baradères	13	Thomazeau	15	
		Plaisance-du-Sud	10	Fonds-Verrillas	10	
		Anse-à-veau	10	Pointe-à-Raquette	5	
L'Asile		9	Total	8,820		
Petit-Trou-de-Nippes		7	Sud	Cayes	148	
Petite-Rivière-des-Nippes		6		Aquin	48	
Pailant		4		Saint-Louis-du-Sud	12	
Arnaud		2		Les-Anglais	11	
Grand-Boucan		1		Torbeck	10	
Total		157		Port-à-Piment	10	
Nord		Cap-Haïtien		442	Port-Salut	9
		Limbé		56	Côteaux	8
		Milot		28	Camp-Perrin	8
		Pignon		27	Tiburon	6
	Plaine-du-Nord	26		Chardonnières	6	
	Plaisance-du-Nord	23		Chantal	4	
	Borgne	21		Cavaillon	3	
	Port-Margot	20		St-Jean-du-Sud	2	
	Grande-Rivière-du-Nord	20		Ile-à-Vache	2	
	Pilate	19		Roche-à-Bataïa	1	
	Quartier-Morin	16	Maniche	1		
	Limonsade	14	Total	289		
	Acul-du-Nord	13	Sud-Est	Jacmel	212	
	Dondon	6		Bainet	16	
	Saint-Raphaël	4		Côte-de-Fer	14	
	Bahon	3		Anse-à-Pîtres	12	
	Ranquette	2		Thiotte	11	
	Plaisance	1		Margot	9	
	La-Victoire	1		La-Valée-de-Jacmel	7	
	Total	742		Belle-Anse	4	
				Cayes-Jacmel	3	
				Grand-Gôzier	2	
			Total	290		

N-B. Les informations contenues dans ce rapport sont actualisées de manière quotidienne. Les données et analyses peuvent être modifiées après la classification finale des cas.