



REPUBLIQUE D'HAÏTI

**MINISTÈRE DE LA SANTÉ PUBLIQUE
ET DE LA POPULATION**

No. 343

Port-au-Prince, le 29 août 2020

AVI # 147

35 nouvo ka COVID-19 konfime nan peyi Dayiti

Ministè Sante Piblik ap enfòm popilasyon an genyen **35 nouvo ka COVID-19** ki konfime nan dat 28 dawout 2020 an nan peyi Dayiti. Sa ki bay yon total 8,209 ka konfime, 201 moun mouri ak 5,828 moun trete.

Nan kad transparans gouvènman pwomèt la, l ap kontinye bay popilasyon an bon jan enfòmasyon pou l kapab pwoteje tèt li pi byen.

Ministè sante piblik ap kontinye mande popilasyon an pou l respekte tout prensip liyèn ak sekirite Leta a deja bay pou anpeche maladi a gaye plis toujou nan peyi a :

- TOUJOU METE KACHNEN OSWA MAS DEPI NOU PRAL RANKONTRE LÒT MOUN ;
- TOUJOU SONJE BAY TOUT MOUN 3 PA DISTANS ;
- TOUJOU LAVE MEN NOU ;
- LÈ N AP SALYE YON MOUN, EVITE BA L LANMEN, PA BO L, NI B AL AKOLAD.

KOWONAVIRIS TOUJOU LA !

An nou youn veye sou lòt, an nou youn pwoteje lòt !


Doktè Marie Gréta Roy CLEMENT
 Minis



Tab.1: Cas confirmés et décès de COVID-19 par département du 19 mars au 28 août 2020, Haïti

Département	Cas Cumulés.	Nouveaux cas (24h)	Décès Cumulés	Nouveaux décès (24h)	Taux de positivité	Taux de létalité
Ouest	5,658	8	83	0	34.5%	1.47%
Artibonite	483	7	38	0	34.2%	7.87%
Nord	442	12	26	0	38.7%	5.88%
Centre	429	0	6	0	42.6%	1.40%
Sud-Est	249	2	9	0	43.2%	3.61%
Nord-Est	225	2	5	0	22.8%	2.22%
Sud	225	0	6	0	42.1%	2.67%
Nord-Ouest	197	4	11	0	35.9%	5.58%
Grand Anse	161	0	12	0	37.1%	7.45%
Nippes	140	0	5	0	31.7%	3.57%
Grand Total	8,209	35	201	0	34.9%	2.45%

N-B. Les informations contenues dans ce rapport sont actualisées de manière quotidienne. Les données et analyses peuvent être modifiées après la classification finale des cas.

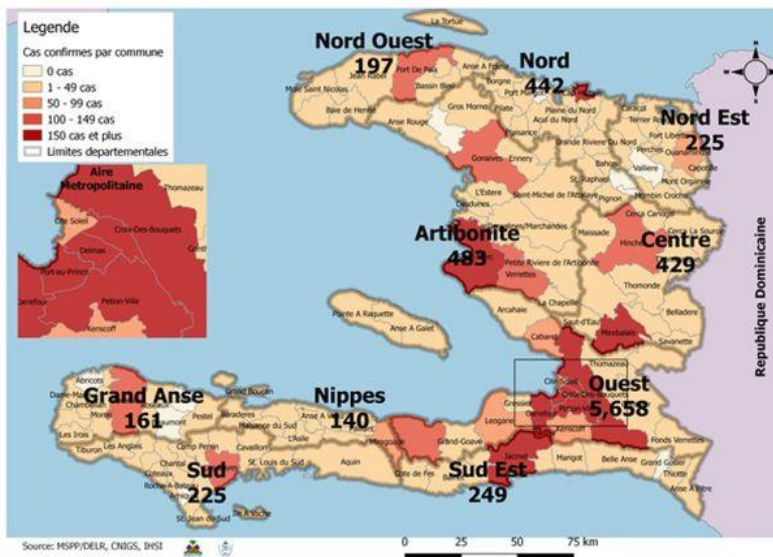
Numéro: 185

28/08/2020

6h00 pm

Surveillance de la COVID-19, Haïti, 2020

Cas confirmés de COVID-19 par Département et Commune du 19/03/2020 au 28/08/2020



Au niveau mondial au 28 août 2020:

24,587,513 cas confirmés, dont 833,556 décès ont été enregistrés, soit une létalité de 3.4%
Source: OMS

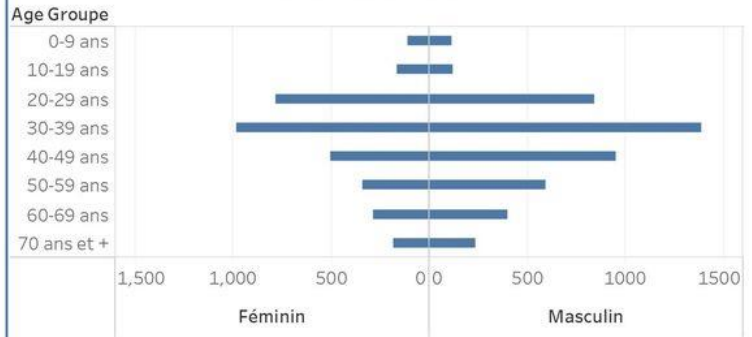
En Haïti:

- 23,912 cas suspects (531 nouveaux)
- 8,209 cas confirmés (35 nouveaux)
- 201 décès (0 nouveau)
- 5,828 (71%) cas récupérés
- Létalité: 2.45%
- De ces 8,209 cas confirmés, 41.7% sont de sexe féminin et 58.3% de sexe masculin

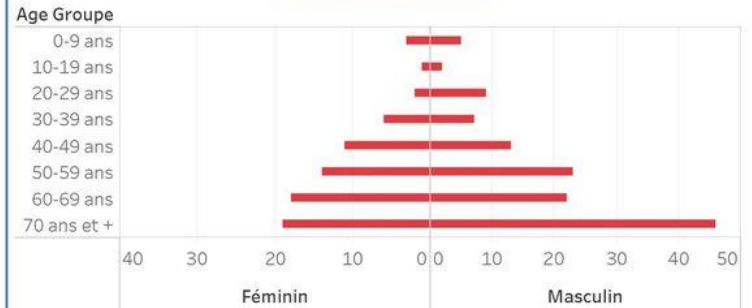
Tab.3: Distribution des cas et décès de COVID-19 par groupe d'âge au 28 aout 2020, Haïti

Age Groupe	Cas Confirmés	Décès Cumulés	Taux de létalité
0-9 ans	235	8	3.40%
10-19 ans	289	3	1.04%
20-29 ans	1,637	11	0.67%
30-39 ans	2,386	13	0.54%
40-49 ans	1,480	24	1.62%
50-59 ans	970	37	3.81%
60-69 ans	728	40	5.49%
70 ans et +	484	65	13.43%
Grand Total	8,209	201	2.45%

Graphique 2: Distribution des cas confirmés par groupe d'âge et sexe au 28 aout 2020, Haïti



Graphique 3: Distribution des décès par groupe d'âge et sexe au 28 aout 2020, Haïti



Tab.2: Distribution des cas confirmés de COVID-19 par Commune, Haiti, 2020

Département	Communes	Cas confirmés	Département	Communes	Cas confirmés
Artibonite	Saint Marc	163	Nord-Est	Ouanaminthe	72
	Verrettes	115		Caracol	39
	Gonaïves	109		Trou du Nord	31
	Gros Morne	21		Fort Liberté	31
	Marchand Dessalines	16		Mombin Crochu	20
	Petite Riviere de l'Artibonite	15		Terrier Rouge	10
	Saint Michel	10		Perches	5
	L'Estère	10		Mont Organisé	5
	Marmelade	6		Ferrier	4
	Desdunes	6		Carice	4
	Ennery	5		Sainte Suzanne	2
	Grande Saline	3		Capotille	2
	La chapelle	2		Total	225
	Anse Rouge	2		Nord-Ouest	Port de Paix
Total	483	Saint Louis du Nord	25		
Centre	Mirebalais	156	Bombardopolis		14
	Hinche	149	Mole Saint Nicolas		12
	Boucan Carré	31	Jean Rabel		12
	Lascahobas	29	Bassin Bleu		6
	Belladere	20	La Tortue		5
	Thomonde	14	Chansolme		4
	Saut-d'Eau	7	Baie de Henne	2	
	Savanette	6	Anse-a-Foleur	2	
	Cerca la Source	6	Total	197	
	Maissade	4	Ouest	Delmas	1,376
	Cerca Cavajal	4		Port au Prince	1,131
	Tomassique	3		Pétion Ville	846
	Total	429		Tabarre	681
	Grand Anse	Jeremie		128	Croix des Bouquets
Anse d'hainault		16		Carrefour	435
Chambellan		7		Petit Goave	148
Dame Marie		3		Cité Soleil	92
Pestel		2		Léogane	75
Irois		2		Cabaret	72
Roseaux		1		Kenskoff	60
Moron		1		Arcahaie	45
Bonbon		1		Gressier	43
Total		161		Anse a Galet	37
Nippes		Miragoane		66	Cornillon
	Fond des Nègres	20		Grand Goave	15
	Baradères	13		Ganthier	13
	Plaisance du Sud	10	Thomazeau	9	
	Anse-a-Veau	7	Fonds-Verrettes	6	
	Petite Riviere des Nippes	6	Pointe à Raquette	3	
	Petit Trou de Nippes	6	Total	5,658	
	L'Asile	5	Sud	Cayes	125
	Paillant	4		Aquin	25
	Arnaud	2		Saint Louis du Sud	12
	Grand Boucan	1		Les Anglais	10
Total	140	Port-à-Piment		8	
Nord	Cap Haitien	266		Port Salut	8
	Limbé	37		Torbeck	7
	Pignon	20		Chardonnières	6
	Plaine du Nord	15		Camp-Perrin	6
	Milot	15		Tiburon	4
	Grande Riviere du Nord	14		Coteaux	4
	Pilate	13		St Jean du Sud	2
	Limonade	11		Ile-a-Vache	2
	Borgne	11		Chantal	2
	Plaisance du Nord	10	Cavaillon	2	
	Quartier Morin	9	Roche à Bateau	1	
	Port Margot	9	Maniche	1	
	Acul du Nord	6	Total	225	
	Dondon	3	Sud-Est	Jacmel	189
	Saint Raphael	1		Bainet	14
	Plaisance	1		Cote de Fer	13
	Bahon	1		Thiotte	9
	Total	442		La Vallée de Jacmel	7
				Marigot	6
		Anse a Pitre		6	
		Belle Anse		3	
		Cayes-Jacmel		2	
		Total		249	

N-B. Les informations contenues dans ce rapport sont actualisées de manière quotidienne. Les données et analyses peuvent être modifiées après la classification finale des cas.