



REPUBLIQUE D'HAÏTI
**MINISTÈRE DE LA SANTÉ PUBLIQUE
 ET DE LA POPULATION**

No. 522

Port-au-Prince, le 19 février 2021

AVI # 318

35 nouvo ka COVID-19 konfime nan peyi Dayiti

Ministè Sante Piblik ap enfòmè popilasyon an genyen **35 nouvo ka COVID-19** ki konfime nan dat 18 fevriye 2021 an nan peyi Dayiti. Sa ki bay yon total 12, 309 ka konfime, 247 moun mouri ak 9, 529 moun trete.

Nan kad transparans gouvènman pwomèt la, l ap kontinye bay popilasyon an bon jan enfòmasyon pou l kapab pwoteje tèt li pi byen.

Ministè sante piblik ap kontinye mande popilasyon an pou l respekte tout prensip liyèn ak sekirite Leta a deja bay pou anpeche maladi a gaye plis toujou nan peyi a :

- TOUJOU METE KACHNEN OSWA MAS NOU DEPI W PRAL RANKONTRE LÒT MOUN ;
- TOUJOU LAVE MEN W ;
- LÈ W AP SALYE YON MOUN, EVITE BA L LANMEN, PA BO L NI B AL AKOLAD ;
- TOUJOU SONJE BAY TOUT MOUN 3 PA DISTANS ;
- SI W REMAKE YOUN NAN SIY SA YO, (TOUS, FYÈV, OU PA PRAN SANT OSWA GOU) EVITE PRAN KONTAK AK LÒT MOUN EPI RELE NAN **2020** POU W KONN KISA W DWE FÈ.

KOWONAVIRIS TOUJOU LA !

An nou youn veye sou lòt, an nou youn pwoteje lòt !


Doktè Marie Greta Roy CLÉMENT
 Minis



Tab.1: Cas confirmés et décès de COVID-19 par département du 19 mars 2020 au 18 février 2021, Haïti

Département	Cas Cumulés.	Nouveaux cas (24h)	Décès Cumulés	Nouveaux décès (24h)	Taux de positivité	Taux de létalité
Ouest	8,755	32	107	0	22.4%	1.22%
Nord	741	0	36	0	24.0%	4.86%
Artibonite	648	0	39	0	24.3%	6.02%
Centre	622	0	13	0	30.4%	2.09%
Nord-Est	354	0	6	0	15.7%	1.69%
Sud-Est	289	0	9	0	28.3%	3.11%
Sud	288	2	6	0	26.9%	2.08%
Nord-Ouest	241	0	13	0	26.6%	5.39%
Grand Anse	214	0	13	0	25.3%	6.07%
Nippes	157	1	5	0	21.4%	3.18%
Grand Total	12,309	35	247	0	22.9%	2.01%

N-B. Les informations contenues dans ce rapport sont actualisées de manière quotidienne. Les données et analyses peuvent être modifiées après la classification finale des cas.

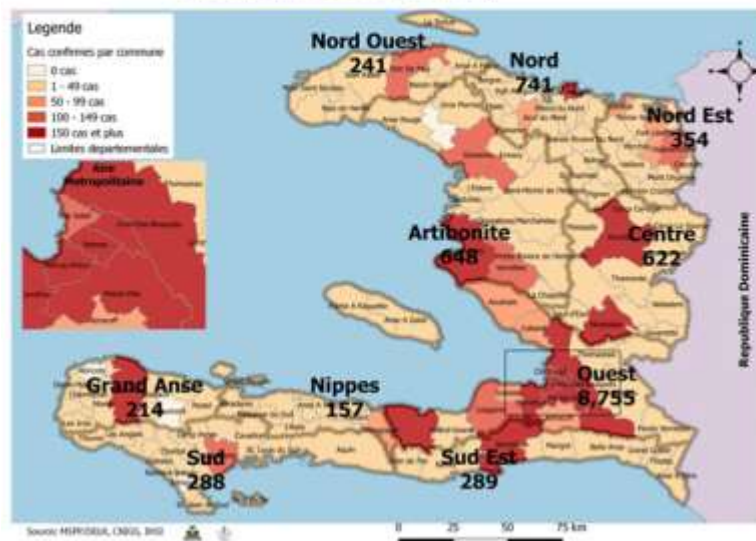
Numéro: 357

18/02/2021

6h00 pm

Surveillance de la COVID-19, Haïti, 2020-2021

Cas confirmés de COVID-19 par Département et Commune du 19/03/2020 au 18/02/2021



Au niveau mondial au 18 février 2021:

109,997,288 cas confirmés, dont 2,435,145 décès ont été enregistrés, soit une létalité de 2.21%

Source: OMS

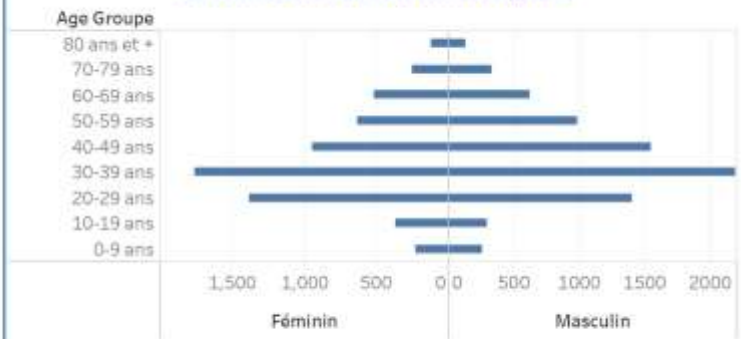
En Haïti:

- 53,801 cas suspects (215 nouveaux)
- 12,309 cas confirmés (35 nouveaux)
- 247 décès (0 nouveau)
- 9,529 (77.63%) cas récupérés
- Létalité: 2.01%
- De ces 12,309 cas confirmés, 43.8% sont de sexe féminin et 56.2% de sexe masculin

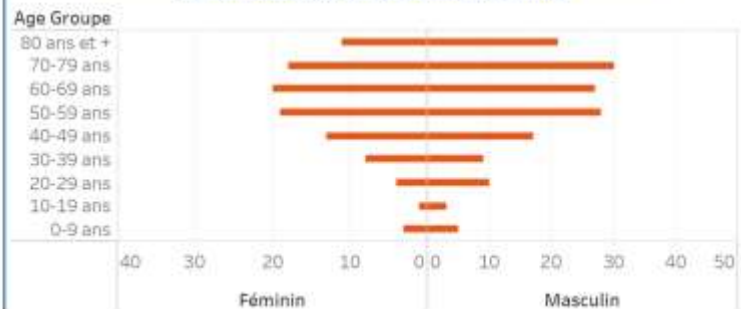
Tab.3: Distribution des cas et décès de COVID-19 par groupe d'âge du 19 mars 2020 au 18 février 2021, Haïti

Age Groupe	Cas Confirmés	Décès Cumulés	Taux de létalité
0-9 ans	324	8	2.47%
10-19 ans	546	4	0.73%
20-29 ans	2,442	14	0.57%
30-39 ans	3,483	17	0.49%
40-49 ans	2,262	30	1.33%
50-59 ans	1,449	47	3.24%
60-69 ans	1,026	47	4.58%
70-79 ans	543	48	8.84%
80 ans et +	234	32	13.68%
Grand Total	12,309	247	2.01%

Graphique 2: Distribution des cas confirmés par groupe d'âge et sexe du 19 mars 2020 au 18 février 2021, Haïti



Graphique 3: Distribution des décès par groupe d'âge et sexe du 19 mars 2020 au 18 février 2021, Haïti



Tab.2: Distribution des cas confirmés de COVID-19 par Commune, Haiti, 2020 chez les cas suspects

Département	Communes	Cas confirmés	Département	Communes	Cas confirmés		
Artibonite	Saint Marc	228	Nord-Est	Ouanaminthe	122		
	Vermittes	147		Fort Liberté	55		
	Gonaïves	144		Caracol	52		
	Grac Morne	25		Trou du Nord	41		
	Petite Rivière de l'Artibonite	22		Mombin Crochu	26		
	Saint Michel	20		Torrier Rouge	16		
	Marchand Desaulniers	20		Mont Organsé	12		
	L'Estère	13		Perches	6		
	Desdones	8		Ferrier	6		
	Marnelade	7		Cécile	6		
	Ennery	7		Capotille	6		
	Grande Saline	3		Sainte Suzanne	5		
	La chapelle	2		Vasilières	1		
	Anse Rouge	2		Total	354		
	Total	648		Nord-Ouest	Port de Paix	139	
	Centre	Miravalais			221	Saint Louis du Nord	28
		Hinche			204	Bombardopolis	19
Lascachobas		45	Jean Rabel		16		
Boucan Carré		36	Moïse Saint Nicolas		13		
Belladère		27	La Tortue		10		
Saut-d'Eau		20	Basin Bleu		8		
Thomonde		18	Chansolme		4		
Savaniette		16	Bois de Henne		2		
Cerca la Source		11	Anse-à-Foleur		2		
Thomassique		7	Total	241			
Maissade	7	Ouest	Deimas	2,188			
Cerca Cavajal	5		Pétion Ville	1,835			
Boucan Carré	5		Port au Prince	1,480			
Total	622		Tabarre	967			
Grand Anse	Jeremie		176	Croix des Bouquets	857		
	Anse d'Hainault		16	Carrefour	558		
	Chambellan		7	Petit Goave	158		
	Corail		5	Cité Soleil	123		
	Dame Marie		3	Léogane	104		
	Pestel		2	Kenscoff	96		
	Irois		2	Cabaret	92		
	Roseaux		1	Arcahaie	72		
	Moron		1	Gressier	66		
	Bonbon		1	Ganthier	47		
	Total		214	Anse-à-Salut	47		
	Nippes		Miragoane	74	Corvillon	18	
			Fond des Nègres	21	Grand Goave	17	
Baradères		13	Thomazeau	15			
Plaisance du Sud		10	Fonds Verrettes	10			
Anse-à-Veau		10	Pointe à Raquette	5			
L'Asile		9	Total	8,755			
Petit Trou de Nippes		7	Sud	Cayes	147		
Petite Rivière des Nippes		6		Aquin	48		
Pailant		4		Saint Louis du Sud	12		
Arnaud		2		Les Anglais	11		
Grand Bourcan		1		Torbeck	10		
Total		157		Port-à-Piment	10		
Nord		Cap Haïtien		441	Port Salut	9	
	Limbé	56		Côteaux	8		
	Milot	28		Camp Perrin	8		
	Pignon	27		Tiburon	6		
	Plaine du Nord	26		Chardonnières	6		
	Plaisance du Nord	23		Charital	4		
	Gorgee	21		Cavaillon	3		
	Port Margot	20	St Jean du Sud	2			
	Grande Rivière du Nord	20	Ile-à-Vache	2			
	Pilate	19	Roche à Bataïou	1			
	Quartier Morin	16	Maniche	1			
	Limonaie	14	Total	288			
	Acuil du Nord	13	Sud-Est	Jacmel	211		
	Dondon	6		Bainet	16		
	Saint Raphaël	4		Côte de Fer	14		
	Baïlon	3		Anse-à-Pitres	12		
	Ranquitte	2		Thiotte	11		
	Plaisance	1		Mangot	9		
	La Victoire	1		La Vallée de Jacmel	7		
	Total	741		Belle Anse	4		
				Cayes-Jacmel	3		
		Grand Gosier		2			
		Total	289				

N-B. Les informations contenues dans ce rapport sont actualisées de manière quotidienne. Les données et analyses peuvent être modifiées après la classification finale des cas.