



REPUBLIQUE D'HAÏTI

**MINISTÈRE DE LA SANTÉ PUBLIQUE
ET DE LA POPULATION**
No. 463Port-au-Prince, le 21 décembre 2020

AVI # 261

34 nouvo ka COVID-19 konfime nan peyi Dayiti

Ministè Sante Piblik ap enfòm popilasyon an genyen **34 nouvo ka COVID-19** ki konfime nan dat **20 desanm 2020** an nan peyi Dayiti. Sa ki bay yon total **9, 805** ka konfime, **235** moun mouri ak **8, 403** moun trete.

Nan kad transparans gouvènman pwomèt la, l ap kontinye bay popilasyon an bon jan enfòmasyon pou l kapab pwoteje tèt li pi byen.

Ministè sante piblik ap kontinye mande popilasyon an pou l respekte tout prensip liyèn ak sekirite Leta a deja bay pou anpeche maladi a gaye plis toujou nan peyi a :

- TOUJOU METE KACHNEN OSWA MAS NOU DEPI W PRAL RANKONTRE LÒT MOUN ;
- TOUJOU LAVE MEN W ;
- LÈ W AP SALYE YON MOUN, EVITE BA L LANMEN, PA BO L NI B AL AKOLAD ;
- TOUJOU SONJE BAY TOUT MOUN 3 PA DISTANS ;
- SI W REMAKE YOUN NAN SIY SA YO, (*TOUS, FYÈV, OU PA PRAN SANT OSWA GOU*) EVITE PRAN KONTAK AK LÒT MOUN EPI RELE NAN **2020** POU W KONN KISA W DWE FÈ.

KOWONAVIRIS TOUJOU LA !

An nou youn veye sou lòt, an nou youn pwoteje lòt !

Marie-Greta Roy Clément
Doktè Marie Greta Roy CLÉMENT
Minis



Tab.1: Cas confirmés et décès de COVID-19 par département du 19 mars au 20 décembre 2020, Haïti

Département	Cas Cumulés.	Nouveaux cas (24h)	Décès Cumulés	Nouveaux décès (24h)	Taux de positivité	Taux de létalité
Ouest	6,660	32	99	0	22.8%	1.49%
Nord	664	0	34	0	27.5%	5.12%
Artibonite	586	0	39	0	26.4%	6.66%
Centre	500	0	12	0	32.9%	2.40%
Nord-Est	313	1	6	0	17.7%	1.92%
Sud-Est	272	0	9	0	30.7%	3.31%
Sud	261	0	6	0	30.5%	2.30%
Nord-Ouest	229	0	12	0	28.7%	5.24%
Grand Anse	172	1	13	0	25.9%	7.56%
Nippes	148	0	5	0	22.2%	3.38%
Grand Total	9,805	34	235	0	23.9%	2.40%

N-B. Les informations contenues dans ce rapport sont actualisées de manière quotidienne. Les données et analyses peuvent être modifiées après la classification finale des cas.

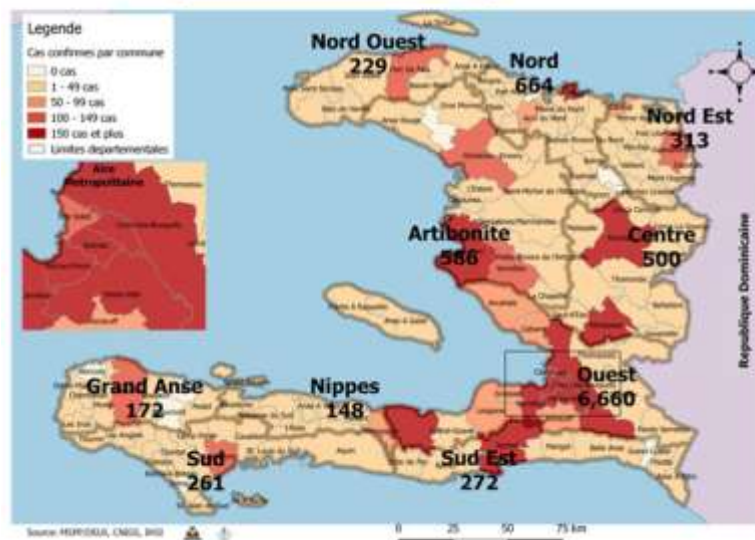
Numéro: 300

20/12/2020

6h00 pm

Surveillance de la COVID-19, Haïti, 2020

Cas confirmés de COVID-19 par Département et Commune du 19/03/2020 au 20/12/2020



Au niveau mondial au 20 Décembre 2020:

75,704,857 cas confirmés, dont 1,690,061 décès ont été enregistrés, soit une létalité de 2.23%

Source: OMS

En Haïti:

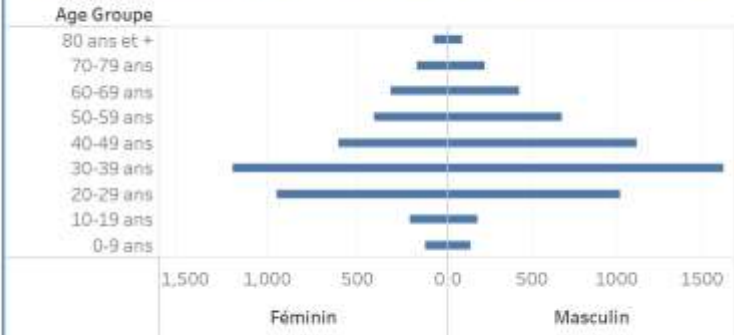
- 40,987 cas suspects (257 nouveaux)
- 9,805 cas confirmés (34 nouveaux)
- 235 décès (0 nouveau)
- 8,403 (85.7%) cas récupérés
- Létalité: 2.40%

- De ces 9,805 cas confirmés, 42.5% sont de sexe féminin et 57.5% de sexe masculin

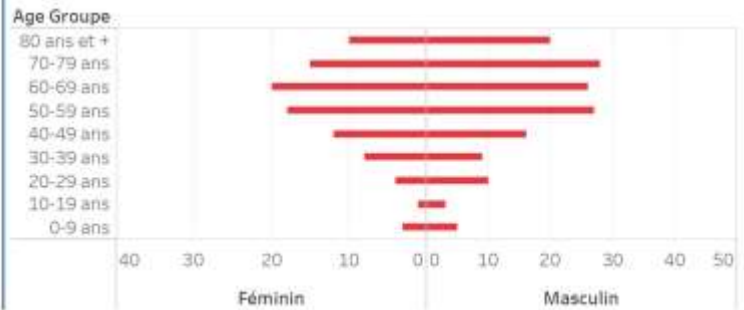
Tab.3: Distribution des cas et décès de COVID-19 par groupe d'âge au 20 décembre 2020, Haïti

Age Groupe	Cas Confirmés	Décès Cumulés	Taux de létalité
0-9 ans	271	8	2.95%
10-19 ans	391	4	1.02%
20-29 ans	1,988	14	0.70%
30-39 ans	2,850	17	0.60%
40-49 ans	1,759	28	1.59%
50-59 ans	1,137	45	3.96%
60-69 ans	783	46	5.87%
70-79 ans	433	43	9.93%
80 ans et +	193	30	15.54%
Grand Total	9,805	235	2.40%

Graphique 2: Distribution des cas confirmés par groupe d'âge et sexe au 20 décembre 2020, Haïti



Graphique 3: Distribution des décès par groupe d'âge et sexe au 20 décembre 2020, Haïti



Tab.2: Distribution des cas confirmés de COVID-19 par Commune, Haiti, 2020 chez les cas suspects

Département	Communes	Cas confirmés	Département	Communes	Cas confirmés	
Artibonite	Saint Marc	195	Nord-Est	Ouanaminthe	106	
	Verrettes	141		Caracol	50	
	Gonaïves	129		Fort Liberté	44	
	Gras Morne	23		Trou du Nord	39	
	Petite Rivière de l'Artibonite	22		Mombin Crochu	21	
	Marchand Descaillies	19		Terrier Rouge	16	
	Saint Michel	18		Mont Organsé	11	
	L'Estère	13		Perches	6	
	Cesdunes	7		Sainte Suzanne	5	
	Marmelade	6		Ferrier	5	
	Ennery	6		Carice	5	
	Grande Saline	3		Capotille	4	
	La Chapelle	2		Vallières	1	
	Anse Rouge	2		Total	313	
Total	586	Nord-Ouest	Port de Paix	133		
Centre	Hicoche		179	Saint Louis du Nord	28	
	Mirbalais		171	Bombardopolis	17	
	Lascabobas		33	Jean Rabel	15	
	Boucan Carré		33	Môle Saint Nicolas	13	
	Belladère		24	La Tortue	8	
	Thomonde		16	Bassin Bleu	7	
	Savanette		14	Chansôme	4	
	Saut-d'Eau		9	Bale de Henri	2	
	Maisade		6	Anse-a-Folour	2	
	Carca la Source		6	Total	229	
	Carca Cavajal		5	Ouest	Belmat	1,596
	Thomasique		4		Port au Prince	1,236
	Total		500		Piton Ville	1,148
	Grand Anse	Jeremie	139		Tabarre	768
Anse d'Hainault		16	Croix des Bouquets		684	
Chambellan		7	Carrefour		481	
Dame Marie		3	Petit Goave		157	
Pestel		2	Cité Soleil		105	
Trois		2	Léogane		90	
Rousaux		1	Cabonf		88	
Moron		1	Kenscoff		64	
Borbon		1	Arcahaie		59	
Total		172	Gessier		53	
Nippes		Miragoane	68		Anse a Galet	40
	Fond des Nègres	20	Ganthier	32		
	Baradères	13	Grand Goave	17		
	Plaisance du Sud	10	Corrillon	17		
	Anse-a-Veau	9	Thomazeau	11		
	L'Asile	8	Fonds-Verrettes	10		
	Petit Trou de Nippes	7	Pointe à Raquette	4		
	Petite Rivière des Nippes	6	Total	6,660		
	Pailant	4	Sud	Cayes	138	
	Arnaud	2		Aquin	37	
	Grand Boucan	1		Saint Louis du Sud	12	
Total	148	Torbeck		10		
Nord	Cap-Haïtien	388		Les Anglais	10	
	Limbé	53		Port-à-Piment	9	
	Milot	27		Port Salut	9	
	Pignon	25		Camp-Perrin	8	
	Plaisance du Nord	22		Tiburon	6	
	Plaine du Nord	22		Chardonnières	6	
	Port Margot	20		Coteaux	5	
	Borgne	20		Cavaillon	3	
	Grande Rivière du Nord	18		St Jean du Sud	2	
	Pilote	17		Be-a-Vache	2	
	Quartier Morin	15	Charat	2		
	Limnade	12	Roche à Bataïou	1		
	Acad du Nord	12	Maniche	1		
	Dandan	6	Total	261		
	Saint Raphael	4	Sud Est	Jacmel	203	
	Bahon	3		Bainet	16	
	Total	664		Cote de Fer	13	
				Thiotte	10	
				Anse a Pitres	9	
		Margot		8		
		La Vallée de Jacmel		7		
		Belle Anse		4		
		Cayes-Jacmel		2		
		Total		272		

N.B. Les informations contenues dans ce rapport sont actualisées de manière quotidienne. Les données et analyses peuvent être modifiées après la classification finale des cas.