



REPUBLIQUE D'HAÏTI

**MINISTÈRE DE LA SANTÉ PUBLIQUE
ET DE LA POPULATION**

No. 335

Port-au-Prince, le 21 août 2020

AVI # 139

34 nouvo ka COVID-19 konfime nan peyi Dayiti

Ministè Sante Piblik ap enfòm popilasyon an genyen **34 nouvo ka COVID-19** ki konfime nan dat 20 dawout 2020 an nan peyi Dayiti. Sa ki bay yon total **8,050 ka konfime, 196 moun mouri ak 5,447 moun trete.**

Nan kad transparans gouvènman pwomèt la, l ap kontinye bay popilasyon an bon jan enfòmasyon pou l kapab pwoteje tèt li pi byen.

Ministè sante piblik ap kontinye mande popilasyon an pou l respekte tout prensip liyèn ak sekirite Leta a deja bay pou anpeche maladi a gaye plis toujou nan peyi a :

- TOUJOU METE KACHNEN OSWA MAS ;
- TOUJOU SONJE BAY TOUT MOUN 3 PA DISTANS ;
- TOUJOU LAVE MEN NOU ;
- EVITE METE MEN NAN JE N, NAN NEN AK NAN BOUCH NOU.

KOWONAVIRIS TOUJOU LA !

An nou youn veye sou lòt, an nou youn pwoteje lòt !


Doktè Marie Gréta Roy CLEMENT
 Minis



Tab.1: Cas confirmés et décès de COVID-19 par département du 20 mars au 20 aout 2020, Haïti

Département	Cas Cumulés.	Nouveaux cas (24h)	Décès Cumulés	Nouveaux décès (24h)	Taux de positivité	Taux de létalité
Ouest	5,588	17	81	0	35.9%	1.4%
Artibonite	469	1	38	0	36.4%	8.1%
Centre	417	6	6	0	43.3%	1.4%
Nord	414	4	25	0	40.4%	6.0%
Sud-Est	244	4	8	0	44.5%	3.3%
Sud	222	0	6	0	46.4%	2.7%
Nord-Est	207	1	5	0	23.3%	2.4%
Nord-Ouest	188	1	10	0	37.5%	5.3%
Grand Anse	161	0	12	0	40.0%	7.5%
Nippes	140	0	5	0	33.4%	3.6%
Grand Total	8,050	34	196	0	36.4%	2.4%

N-B. Les informations contenues dans ce rapport sont actualisées de manière quotidienne. Les données et analyses peuvent être modifiées après la classification finale des cas.

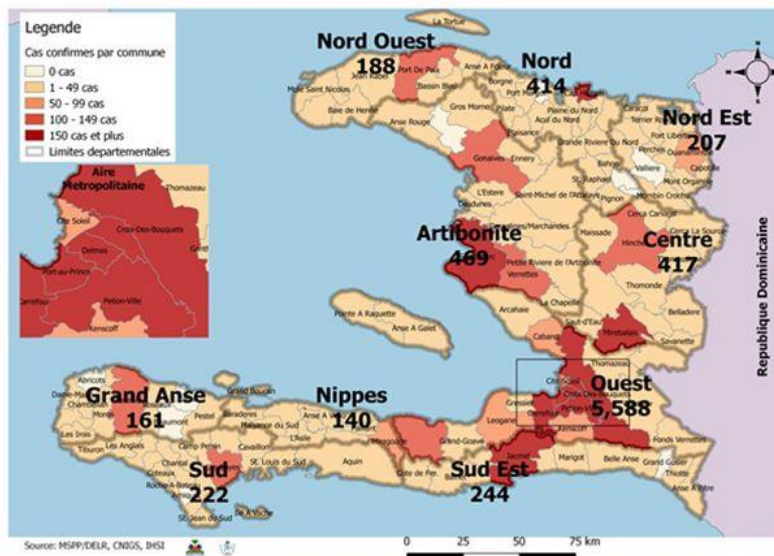
Numéro: 177

20/08/2020

6h00 pm

Surveillance de la COVID-19, Haïti, 2020

Cas confirmés de COVID-19 par Département et Commune du 19/03/2020 au 20/08/2020



Au niveau mondial au 20 aout 2020:

22,536,278 cas confirmés, dont 789,197 décès ont été enregistrés, soit une létalité de 3.5% Source: OMS

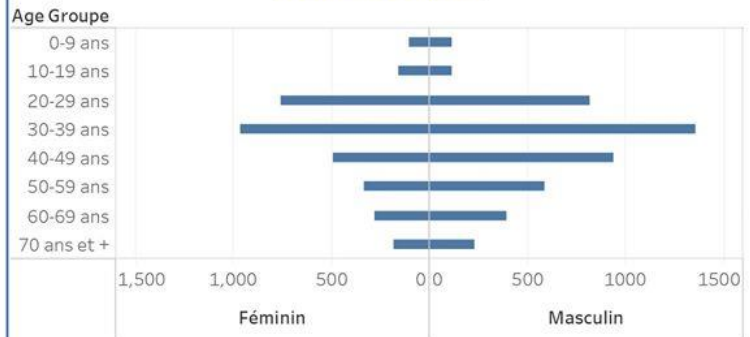
En Haïti:

- 22,280 cas suspects (281 nouveaux)
- 8,050 cas confirmés (34 nouveaux)
- 196 décès (0 nouveau)
- 5,447 (67.7%) cas récupérés
- Létalité: 2.4%
- De ces 8,050 cas confirmés, 41.7% sont de sexe féminin et 58.3% de sexe masculin

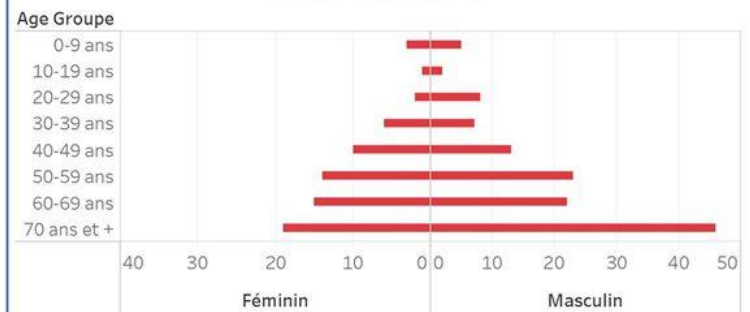
Tab.3: Distribution des cas et décès de COVID-19 par groupe d'âge au 20 aout 2020, Haïti

Age Groupe	Cas Confirmés	Décès Cumulés	Taux de létalité
0-9 ans	228	8	3.5%
10-19 ans	281	3	1.1%
20-29 ans	1,591	10	0.6%
30-39 ans	2,346	13	0.6%
40-49 ans	1,454	23	1.6%
50-59 ans	956	37	3.9%
60-69 ans	715	37	5.2%
70 ans et +	479	65	13.6%
Grand Total	8,050	196	2.4%

Graphique 2: Distribution des cas confirmés par groupe d'âge et sexe au 20 aout 2020, Haïti



Graphique 3: Distribution des décès par groupe d'âge et sexe au 20 aout 2020, Haïti



Tab.2: Distribution des cas confirmés de COVID-19 par Commune, Haiti, 2020

Département	Communes	Cas confirmés	Département	Communes	Cas confirmés	
Artibonite	Saint Marc	161	Nord-Est	Ouanaminthe	71	
	Verrettes	112		Caracol	37	
	Gonaïves	105		Trou du Nord	28	
	Gros Morne	18		Fort Liberté	25	
	Marchand Dessalines	16		Mombin Crochu	19	
	Petite Riviere de l'Artibonite	14		Terrier Rouge	9	
	L'Estère	10		Perches	5	
	Saint Michel	9		Mont Organisé	5	
	Marmelade	6		Carice	3	
	Desdunes	6		Ferrier	2	
	Ennery	5		Capotille	2	
	Grande Saline	3		Ste Suzanne	1	
	La chapelle	2		Total	207	
	Anse Rouge	2		Nord-Ouest	Port de Paix	111
	Total	469			Saint Louis du Nord	22
Centre	Mirebalais	154	Bombardopolis		13	
	Hinche	146	Mole Saint Nicolas		12	
	Boucan Carré	30	Jean Rabel		12	
	Lascahobas	27	La Tortue		5	
	Belladère	19	Bassin Bleu		5	
	Thomonde	14	Chansolme		4	
	Saut-d'Eau	7	Baie de Henne		2	
	Savanette	6	Anse-a-Foleur		2	
	Maissade	4	Total	188		
	Cerca la Source	4	Ouest	Delmas	1,360	
	Cerca Cavajal	4		Port au Prince	1,124	
	Tomassique	2		Pétion Ville	832	
	Total	417		Tabarre	673	
	Grand Anse	Jeremie		128	Croix des Bouquets	548
		Anse d'Hainault		16	Carrefour	428
Chambellan		7		Petit Goave	148	
Dame Marie		3		Cité Soleil	92	
Pestel		2		Léogane	72	
Irois		2		Cabaret	72	
Roseaux		1		Kenskoff	58	
Moron		1		Arcahaie	45	
Bonbon		1		Gressier	41	
Total		161		Anse a Galet	36	
Nippes	Miragoane	66		Grand Goave	15	
	Fond des Nègres	20	Cornillon	14		
	Baradères	13	Ganthier	12		
	Plaisance du Sud	10	Thomazeau	9		
	Anse-a-Veau	7	Fonds-Verrettes	6		
	Petite Riviere des Nippes	6	Pointe à Raquette	3		
	Petit Trou de Nippes	6	Total	5,588		
	L'Asile	5	Sud	Cayes	124	
	Paillant	4		Aquin	23	
	Arnaud	2		Saint Louis du Sud	12	
	Grand Boucan	1		Les Anglais	10	
	Total	140		Port-à-Piment	8	
Nord	Cap Haitien	252		Port Salut	8	
	Limbé	34		Torbeck	7	
	Pignon	20		Chardonnières	6	
	Milot	14		Camp-Perrin	6	
	Grande Riviere du Nord	14		Tiburon	4	
	Plaine du Nord	13		Coteaux	3	
	Limonade	11		St Jean du Sud	2	
	Borgne	11		Ile-a-Vache	2	
	Plaisance du Nord	10		Chantal	2	
	Quartier Morin	9		Cavaillon	2	
	Pilate	8	Roche à Bateau	1		
	Port Margot	7	Maniche	1		
	Acul du Nord	6	Fond des Blancs	1		
	Dondon	3	Total	222		
	Saint Raphael	1	Sud-Est	Jacmel	185	
	Bahon	1		Bainet	14	
	Total	414		Cote de Fer	13	
				Thiotte	9	
		La Vallée de Jacmel		7		
		Anse a Pitre		6		
		Marigot		5		
		Belle Anse		3		
		Cayes-Jacmel		2		
		Total		244		

N-B. Les informations contenues dans ce rapport sont actualisées de manière quotidienne. Les données et analyses peuvent être modifiées après la classification finale des cas.