



REPUBLICQUE D'HAÏTI

**MINISTÈRE DE LA SANTE PUBLIQUE
ET DE LA POPULATION**
No. *H.P.*Port-au-Prince, le **25 décembre 20** 20

AVI # 265

33 nouvo ka COVID-19 konfime nan peyi Dayiti

Ministè Sante Piblik ap enfòmè popilasyon an genyen **33 nouvo ka COVID-19** ki konfime nan dat **24 desanm 2020** an nan peyi Dayiti. Sa ki bay yon total **9, 947 ka konfime, 235 moun mouri ak 8, 563 moun trete.**

Nan kad transparans gouvènman pwomèt la, l ap kontinye bay popilasyon an bon jan enfòmasyon pou l kapab pwoteje tèt li pi byen.

Ministè sante piblik ap kontinye mande popilasyon an pou l respekte tout prensip liyèn ak sekirite Leta a deja bay pou anpeche maladi a gaye plis toujou nan peyi a :

- TOUJOU METE KACHNEN OSWA MAS NOU DEPI W PRAL RANKONTRE LÒT MOUN ;
- TOUJOU LAVE MEN W ;
- LÈ W AP SALYE YON MOUN, EVITE BA L LANMEN, PA BO L NI B AL AKOLAD ;
- TOUJOU SONJE BAY TOUT MOUN 3 PA DISTANS ;
- SI W REMAKE YOUN NAN SIY SA YO, (TOUS, FYÈV, OU PA PRAN SANT OSWA GOU) EVITE PRAN KONTAK AK LÒT MOUN EPI RELE NAN **2020** POU W KONN KISA W DWE FÈ.

KOWONAVIRIS TOUJOU LA !

An nou youn veye sou lòt, an nou youn pwoteje lòt !

Marie Greta Roy CLEMENT
Doktè Marie Greta Roy CLEMENT
Minis



Tab.1: Cas confirmés et décès de COVID-19 par département du 19 mars au 24 décembre 2020, Haïti

Département	Cas Cumulés.	Nouveaux cas (24h)	Décès Cumulés	Nouveaux décès (24h)	Taux de positivité	Taux de létalité
Ouest	6,788	32	99	0	22.9%	1.46%
Nord	670	1	34	0	27.1%	5.07%
Artibonite	590	0	39	0	26.1%	6.61%
CENTRE	503	0	12	0	32.5%	2.39%
Nord-Est	313	0	6	0	17.3%	1.92%
Sud-Est	272	0	9	0	30.6%	3.31%
Sud	261	0	6	0	30.4%	2.30%
Nord-Ouest	229	0	12	0	28.3%	5.24%
Grand Anse	173	0	13	0	26.0%	7.51%
Nippes	148	0	5	0	22.2%	3.38%
Grand Total	9,947	33	235	0	23.9%	2.36%

N-B. Les informations contenues dans ce rapport sont actualisées de manière quotidienne. Les données et analyses peuvent être modifiées après la classification finale des cas.

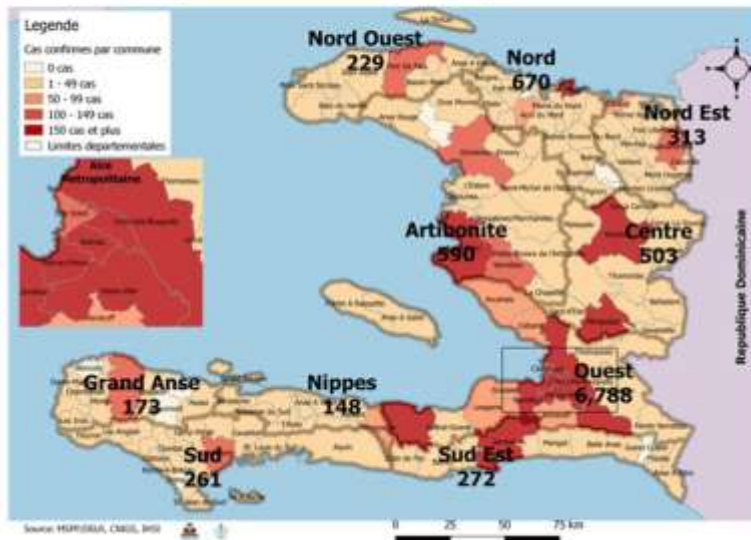
Numéro: 304

24/12/2020

6h00 pm

Surveillance de la COVID-19, Haïti, 2020

Cas confirmés de COVID-19 par Département et Commune du 19/03/2020 au 24/12/2020



Au niveau mondial au 24 Décembre 2020:

78,194,947 cas confirmés, dont 1,736,752 décès ont été enregistrés, soit une létalité de 2.22%

Source: OMS

En Haïti:

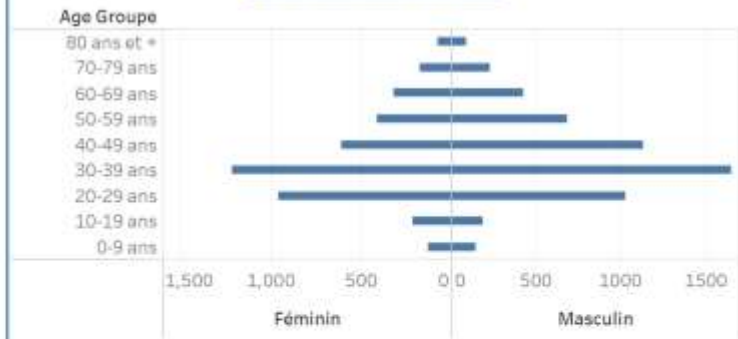
- 41,687 cas suspects (198 nouveaux)
- 9,947 cas confirmés (33 nouveaux)
- 235 décès (0 nouveau)
- 8,563 (86.1%) cas récupérés
- Létalité: 2.36%

- De ces 9,947 cas confirmés, 42.66% sont de sexe féminin et 57.34% de sexe masculin

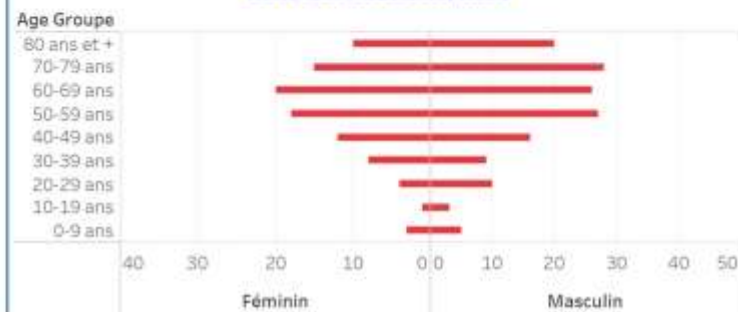
Tab.3: Distribution des cas et décès de COVID-19 par groupe d'âge au 24 décembre 2020, Haïti

Age Groupe	Cas Confirmés	Décès Cumulés	Taux de létalité
0-9 ans	278	8	2.88%
10-19 ans	404	4	0.99%
20-29 ans	2,010	14	0.70%
30-39 ans	2,895	17	0.59%
40-49 ans	1,781	28	1.57%
50-59 ans	1,149	45	3.92%
60-69 ans	793	46	5.80%
70-79 ans	442	43	9.73%
80 ans et +	195	30	15.38%
Grand Total	9,947	235	2.36%

Graphique 2: Distribution des cas confirmés par groupe d'âge et sexe au 24 décembre 2020, Haïti



Graphique 3: Distribution des décès par groupe d'âge et sexe au 24 décembre 2020, Haïti



Tab.2: Distribution des cas confirmés de COVID-19 par Commune, Haiti, 2020 chez les cas suspects

Département	Communes	Cas confirmés	Département	Communes	Cas confirmés	
Artibonite	Saint Marc	197	Nord-Est	Ouananinthe	106	
	Vernettes	141		Caracol	50	
	Gonaïves	131		Fort Liberté	44	
	Gros Morne	23		Trou du Nord	39	
	Petite Rivière de l'Artibonite	22		Montin Crochu	21	
	Marchand Desallières	19		Torrier Rouge	16	
	Saint Michel	18		Mont Organsé	11	
	L'Estère	13		Perches	6	
	Desdunes	7		Sainte Suzanne	5	
	Marmelade	6		Ferrier	5	
	Emery	6		Carice	5	
	Grande Saline	3		Capotille	4	
	La Chapelle	2		Vaïleries	1	
	Anse Rouge	2		Total	313	
	Total	590		Nord-Ouest	Port de Paix	133
Centre	Hiclie	179	Saint Louis du Nord		28	
	Mirbalais	172	Bombardopolis		17	
	Boucan Carré	34	Jean Rabel		15	
	Lascahobas	33	Mole Saint Nicolas		13	
	Belladère	25	La Tortue		8	
	Thomonde	16	Bassin Bleu		7	
	Savannette	14	Chanoine		4	
	Saut d'Eau	9	Bois de Henrie		2	
	Maissade	6	Anse-à-Foleur		2	
	Cerca la Source	6	Total	229		
	Cerca Cavajal	5	Ouest	Detmas	1,629	
	Thomasique	4		Port au Prince	1,258	
	Total	503		Pétion Ville	1,195	
	Grand Anse	Jeremie		140	Tabarre	778
		Anse d'Hainault		16	Croix des Bouquets	692
Chambellan		7		Carrefour	485	
Dame Marie		3		Petit Goave	157	
Pestel		2		Cité Soleil	105	
Irois		2		Léogane	90	
Rosaux		1		Cabaret	88	
Moron		1		Kenscoff	65	
Borbon		1		Arcahaie	59	
Total		173		Gressier	53	
Nippes	Miragoane	68		Anse à Galet	40	
	Fond des Nègres	20		Ganthier	34	
	Baradères	13	Grand Goave	17		
	Plaisance du Sud	10	Cornillon	17		
	Anse-à-Veau	9	Thomazeau	12		
	L'Asile	8	Fonds-Verreries	10		
	Petit Trou de Nippes	7	Pointe à Raquette	4		
	Petite Rivière des Nippes	6	Total	6,788		
	Pailiant	4	Sud	Cayes	138	
	Arnaud	2		Aquin	37	
	Grand Boucan	1		Saint Louis du Sud	12	
	Total	148		Torbeck	10	
Nord	Cap-Haïtien	390		Les Anglais	10	
	Limbé	54		Port-à-Pinard	9	
	Milot	28		Port Salut	9	
	Pignon	26		Camp-Pierre	8	
	Plaisance du Nord	22		Tiburon	6	
	Plaine du Nord	22		Chardonnières	6	
	Port Margot	20		Coteaux	5	
	Borgne	20		Cavaillon	3	
	Plâta	18		St Jean du Sud	2	
	Grande Rivière du Nord	18		Be-à-Vache	2	
	Quartier Morin	15		Charlat	2	
	Limonade	12	Roché à Bataïou	1		
	Acul du Nord	12	Maniche	1		
	Dondon	6	Total	261		
	Saint Raphaël	4	Sud-Est	Jacmel	203	
	Bahon	3		Bainet	16	
	Total	670		Côte de Fer	13	
				Thiofte	10	
				Anse à Pitres	9	
				Margot	8	
				La Vallée de Jacmel	7	
				Belle Anse	4	
		Cayes-Jacmel		2		
		Total		272		

N-B. Les informations contenues dans ce rapport sont actualisées de manière quotidienne. Les données et analyses peuvent être modifiées après la classification finale des cas.