



REPUBLIQUE D'HAÏTI  
**MINISTÈRE DE LA SANTÉ PUBLIQUE  
 ET DE LA POPULATION**

No. 499

Port-au-Prince, le 26 janvier 2021

## AVI # 295

### 32 nouvo ka COVID-19 konfime nan peyi Dayiti

Ministè Sante Piblik ap enfòm popilasyon an genyen **32 nouvo ka COVID-19** ki konfime nan dat 25 janvyè 2021 an nan peyi Dayiti. Sa ki bay yon total 11, 402 ka konfime, 244 moun mouri ak 9,045 moun trete.

Nan kad transparans gouvènman pwomèt la, l ap kontinye bay popilasyon an bon jan enfòmasyon pou l kapab pwoteje tèt li pi byen.

Ministè sante piblik ap kontinye mande popilasyon an pou l respekte tout prensip liyèn ak sekirite Leta a deja bay pou anpeche maladi a gaye plis toujou nan peyi a :

- TOUJOU METE KACHNEN OSWA MAS NOU DEPI W PRAL RANKONTRE LÒT MOUN ;
- TOUJOU LAVE MEN W ;
- LÈ W AP SALYE YON MOUN, EVITE BA L LANMEN, PA BO L NI B AL AKOLAD ;
- TOUJOU SONJE BAY TOUT MOUN 3 PA DISTANS ;
- SI W REMAKE YOUN NAN SIY SA YO, (TOUS, FYÈV, OU PA PRAN SANT OSWA GOU) EVITE PRAN KONTAK AK LÒT MOUN EPI RELE NAN **2020** POU W KONN KISA W DWE FÈ.

**KOWONAVIRIS TOUJOU LA !**

**An nou youn veye sou lòt, an nou youn pwoteje lòt !**

  
 Doktè Marie Greta Roy CLÉMENT  
 Minis



**Tab.1: Cas confirmés et décès de COVID-19 par département du 19 mars au 25 Janvier 2021, Haïti**

Département	Cas Cumulés.	Nouveaux cas (24h)	Décès Cumulés	Nouveaux décès (24h)	Taux de positivité	Taux de létalité
Ouest	8,040	28	105	0	23.0%	1.31%
Nord	717	0	35	0	24.6%	4.88%
Artibonite	615	0	39	0	25.4%	6.34%
Centre	574	2	13	0	31.6%	2.26%
Nord-Est	330	0	6	0	15.8%	1.82%
Sud-Est	280	0	9	0	28.6%	3.21%
Sud	268	2	6	0	28.1%	2.24%
Nord-Ouest	234	0	13	0	27.5%	5.56%
Grand Anse	191	0	13	0	26.0%	6.81%
Nippes	153	0	5	0	22.2%	3.27%
<b>Grand Total</b>	<b>11,402</b>	<b>32</b>	<b>244</b>	<b>0</b>	<b>23.6%</b>	<b>2.14%</b>

*N-B. Les informations contenues dans ce rapport sont actualisées de manière quotidienne. Les données et analyses peuvent être modifiées après la classification finale des cas.*

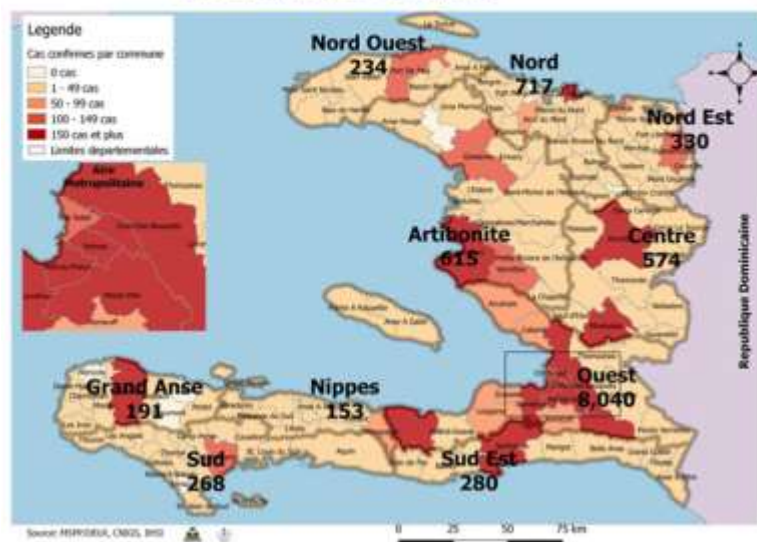
Numéro: 334

25/1/2021

6h00 pm

**Surveillance de la COVID-19, Haïti, 2020-2021**

**Cas confirmés de COVID-19 par Département et Commune du 19/03/2020 au 25/01/2021**



**Au niveau mondial au 25 Janvier 2021:**

99,363,697 cas confirmés, dont 2,135,959 décès ont été enregistrés, soit une létalité de 2.15%

Source: OMS

**En Haïti:**

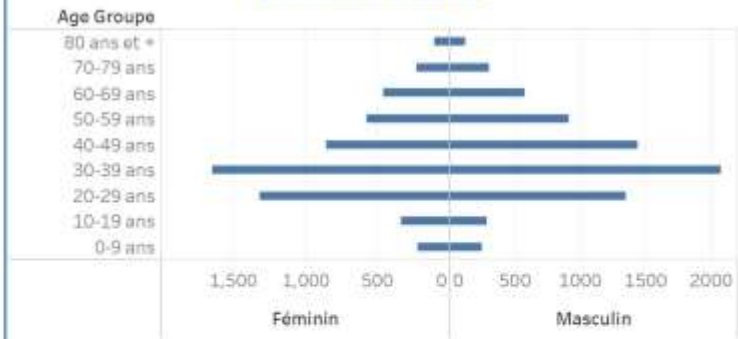
- 48,418 cas suspects (132 nouveaux)
- 11,402 cas confirmés (32 nouveaux)
- 244 décès (0 nouveau)
- 9,045 (79.3%) cas récupérés
- Létalité: 2.14%

- De ces 11,402 cas confirmés, 43.34% sont de sexe féminin et 56.66% de sexe masculin

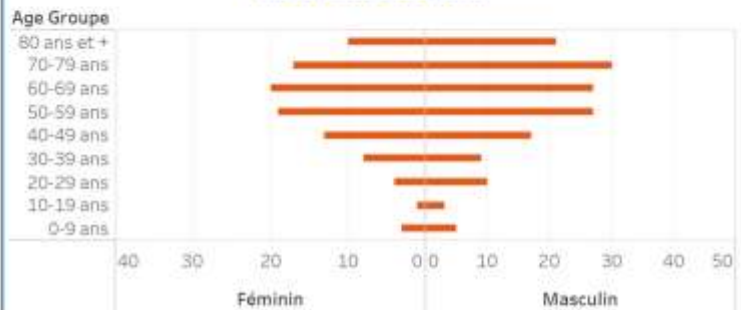
**Tab.3: Distribution des cas et décès de COVID-19 par groupe d'âge au 25 janvier 2021, Haïti**

Age Groupe	Cas Confirmés	Décès Cumulés	Taux de létalité
0-9 ans	312	8	2.56%
10-19 ans	507	4	0.79%
20-29 ans	2,313	14	0.61%
30-39 ans	3,247	17	0.52%
40-49 ans	2,064	30	1.45%
50-59 ans	1,324	46	3.47%
60-69 ans	928	47	5.06%
70-79 ans	496	47	9.48%
80 ans et +	211	31	14.69%
<b>Grand Total</b>	<b>11,402</b>	<b>244</b>	<b>2.14%</b>

**Graphique 2: Distribution des cas confirmés par groupe d'âge et sexe au 25 janvier 2021, Haïti**



**Graphique 3: Distribution des décès par groupe d'âge et sexe au 25 janvier 2021, Haïti**



**Tab.2: Distribution des cas confirmés de COVID-19 par Commune, Haiti, 2020 chez les cas suspects**

Département	Communes	Cas confirmés	Département	Communes	Cas confirmés
<b>Artibonite</b>	Saint Marc	207	<b>Nord-Est</b>	Ouanaminthe	119
	Vereffes	146		Caracol	51
	Gonaïves	137		Fort Liberté	45
	Gras-Morne	24		Trou du Nord	40
	Petite Rivière de l'Artibonite	22		Montain Crochu	22
	Marchand Descazannes	20		Terrier Rouge	16
	Saint Michel	19		Mont Organsé	11
	L'Estère	13		Perches	6
	Marmilade	7		Sainte Suzanne	5
	Dosdunes	7		Ferrier	5
	Ennery	6		Carice	5
	Grande Saïne	3		Capotille	4
	La Chapelle	2		Vallières	1
	Anse Rouge	2		<b>Total</b>	<b>330</b>
<b>Total</b>	<b>615</b>	<b>Nord-Ouest</b>	Port de Paix	136	
<b>Centre</b>	Mirabalais		206	Saint Louis du Nord	28
	Hinche		189	Bombardopolis	17
	Lescaïobas		38	Jean Rabel	15
	Boucan Carré		36	Môle Saint Nicolas	13
	Belladère		26	La Tortue	9
	Saut d'Eau		20	Basin Bleu	8
	Thomonde		16	Chansôme	4
	Savannette		14	Bois de Henrie	2
	Cerca la Source		8	Anse à Folour	2
	Maisade	7	<b>Total</b>	<b>234</b>	
	Thomasique	6	<b>Ouest</b>	Delmas	1,975
	Cerca Cavajal	5		Pétion Ville	1,644
	Boucan Carré	3		Port au Prince	1,392
	<b>Total</b>	<b>574</b>		Tabarre	892
<b>Grand Anse</b>	Jérémie	158		Croix des Bouquets	797
	Anse d'Hamault	16		Carrefour	524
	Charibellan	7		Petit Goave	158
	Dame Marie	3		Cité Soleil	117
	Pestel	2		Léogane	93
	trois	2		Caboné	90
	Roseaux	1		Kenscoff	83
	Moron	1		Arcahaie	69
	Bombon	1		Gessier	55
	<b>Total</b>	<b>191</b>		Anse à Galet	46
<b>Nippes</b>	Miragoane	72	Ganthier	40	
	Fond des Nègres	20	Cornillon	18	
	Baradères	13	Grand Goave	17	
	Plaisance du Sud	10	Thomazeau	15	
	Anse-à-Veau	10	Fonds-Verrittas	10	
	L'Asile	8	Pointe à Raquette	5	
	Petit Trou de Nippes	7	<b>Total</b>	<b>8,040</b>	
	Petite Rivière des Nippes	6	<b>Sud</b>	Cayes	139
	Paillant	4		Aquin	40
	Arnaud	2		Saint Louis du Sud	12
	Grand Boucan	1		Torbeck	10
<b>Total</b>	<b>153</b>	Les Anglais		10	
<b>Nord</b>	Cap-Haïtien	422		Port-à-Piment	9
	Limbé	56		Port Salut	9
	Milot	28		Côteaux	8
	Pignon	26		Camp-Pierré	8
	Plaine du Nord	25		Tiburon	6
	Plaisance du Nord	23		Chardonnières	6
	Port Margot	20	Cavaillon	3	
	Grande Rivière du Nord	20	St Jean du Sud	2	
	Borgne	20	Be-à-Vache	2	
	Pilate	19	Charlat	2	
	Quartier Morin	16	Roche à Bataïni	1	
	Limonade	14	Maniche	1	
	Acül du Nord	13	<b>Total</b>	<b>268</b>	
	Dondon	6	<b>Sud-Est</b>	Jacmel	208
	Saint-Raphaël	4		Bainet	16
	Bahon	3		Côte de Fer	14
	Ranquitte	2		Thiotte	10
	<b>Total</b>	<b>717</b>		Marigot	9
		Anse à Pitres		9	
		La Vallée de Jacmel		7	
		Belle Anse		4	
		Cayes-Jacmel		2	
		Grand Gôzier		1	
		<b>Total</b>		<b>280</b>	

N-B. Les informations contenues dans ce rapport sont actualisées de manière quotidienne. Les données et analyses peuvent être modifiées après la classification finale des cas.