



REPUBLIQUE D'HAÏTI

**MINISTÈRE DE LA SANTÉ PUBLIQUE
ET DE LA POPULATION**
No.....336.....Port-au-Prince, le 22 aout 20 20

AVI # 140

32 nouvo ka COVID-19 konfime nan peyi Dayiti

Ministè Sante Piblik ap enfòm popilasyon an genyen **32 nouvo ka COVID-19** ki konfime nan dat **21 dawout 2020** an nan peyi Dayiti. Sa ki bay yon total **8,082 ka konfime, 196 moun mouri ak 5,624 moun trete.**

Nan kad transparans gouvènman pwomèt la, l ap kontinye bay popilasyon an bon jan enfòmasyon pou l kapab pwoteje tèt li pi byen.

Ministè sante piblik ap kontinye mande popilasyon an pou l respekte tout prensip liyèn ak sekirite Leta a deja bay pou anpeche maladi a gaye plis toujou nan peyi a :

- TOUJOU METE KACHNEN OSWA MAS ;
- TOUJOU SONJE BAY TOUT MOUN 3 PA DISTANS ;
- TOUJOU LAVE MEN NOU ;
- EVITE METE MEN NAN JE N, NAN NEN AK NAN BOUCH NOU.

KOWONAVIRIS TOUJOU LA !

An nou youn veye sou lòt, an nou youn pwoteje lòt !


Doktè Marie Greta Roy CLEMENT
 Minis



Tab.1: Cas confirmés et décès de COVID-19 par département du 20 mars au 21 août 2020, Haïti

Département	Cas Cumulés.	Nouveaux cas (24h)	Décès Cumulés	Nouveaux décès (24h)	Taux de positivité	Taux de létalité
Ouest	5,606	18	81	0	35.7%	1.4%
Artibonite	471	2	38	0	35.8%	8.1%
Centre	421	4	6	0	43.0%	1.4%
Nord	417	3	25	0	40.1%	6.0%
Sud-Est	244	0	8	0	44.4%	3.3%
Sud	222	0	6	0	45.9%	2.7%
Nord-Est	210	3	5	0	23.0%	2.4%
Nord-Ouest	190	2	10	0	37.5%	5.3%
Grand Anse	161	0	12	0	40.0%	7.5%
Nippes	140	0	5	0	33.3%	3.6%
Grand Total	8,082	32	196	0	36.2%	2.4%

N-B. Les informations contenues dans ce rapport sont actualisées de manière quotidienne. Les données et analyses peuvent être modifiées après la classification finale des cas.

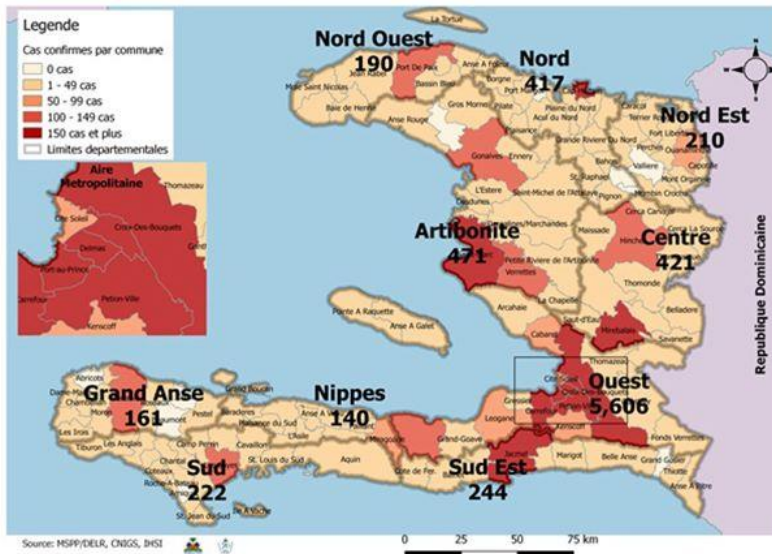
Numéro: 178

21/08/2020

6h00 pm

Surveillance de la COVID-19, Haïti, 2020

Cas confirmés de COVID-19 par Département et Commune du 19/03/2020 au 21/08/2020



Au niveau mondial au 21 août 2020:

22,812,491 cas confirmés, dont 795,132 décès ont été enregistrés, soit une létalité de 3.48%

Source: OMS

En Haïti:

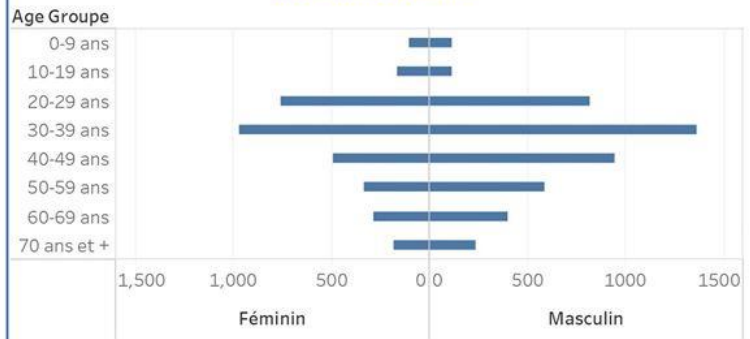
- 22,722 cas suspects (442 nouveaux)
- 8,082 cas confirmés (32 nouveaux)
- 196 décès (0 nouveau)
- 5,624 (69.6%) cas récupérés
- Létalité: 2.4%**

- De ces 8,082 cas confirmés, 41.7% sont de sexe féminin et 58.3% de sexe masculin

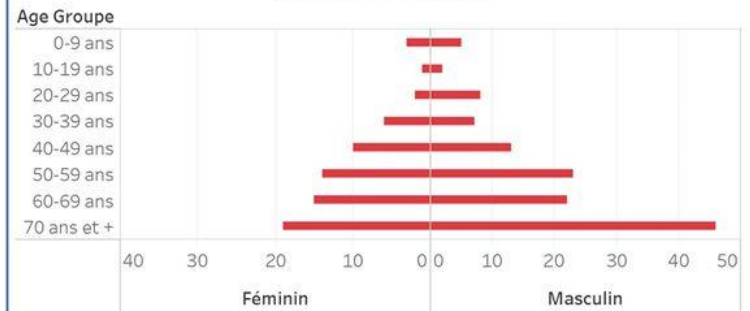
Tab.3: Distribution des cas et décès de COVID-19 par groupe d'âge au 21 aout 2020, Haïti

Age Groupe	Cas Confirmés	Décès Cumulés	Taux de létalité
0-9 ans	231	8	3.5%
10-19 ans	283	3	1.1%
20-29 ans	1,596	10	0.6%
30-39 ans	2,355	13	0.6%
40-49 ans	1,461	23	1.6%
50-59 ans	957	37	3.9%
60-69 ans	719	37	5.1%
70 ans et +	480	65	13.5%
Grand Total	8,082	196	2.4%

Graphique 2: Distribution des cas confirmés par groupe d'âge et sexe au 21 aout 2020, Haïti



Graphique 3: Distribution des décès par groupe d'âge et sexe au 21 aout 2020, Haïti



Tab.2: Distribution des cas confirmés de COVID-19 par Commune, Haiti, 2020

Département	Communes	Cas confirmés	Département	Communes	Cas confirmés	
Artibonite	Saint Marc	163	Nord-Est	Ouanaminthe	71	
	Verrettes	112		Caracol	37	
	Gonaïves	105		Trou du Nord	28	
	Gros Morne	18		Fort Liberté	28	
	Marchand Dessalines	16		Mombin Crochu	19	
	Petite Riviere de l'Artibonite	14		Terrier Rouge	9	
	L'Estère	10		Perches	5	
	Saint Michel	9		Mont Organisé	5	
	Marmelade	6		Carice	3	
	Desdunes	6		Ferrier	2	
	Ennery	5		Capotille	2	
	Grande Saline	3		Ste Suzanne	1	
	La chapelle	2		Total	210	
	Anse Rouge	2		Nord-Ouest	Port de Paix	112
	Total	471			Saint Louis du Nord	23
Centre	Mirebalais	154	Bombardopolis		13	
	Hinche	147	Mole Saint Nicolas		12	
	Boucan Carré	30	Jean Rabel		12	
	Lascahobas	27	La Tortue		5	
	Belladere	19	Bassin Bleu		5	
	Thiemonde	14	Chansolme		4	
	Saut-d'Eau	7	Baie de Henne		2	
	Savanette	6	Anse-a-Foleur		2	
	Cerca la Source	6	Total	190		
	Maissade	4	Ouest	Delmas	1,363	
	Cerca Cavajal	4		Port au Prince	1,126	
	Tomassique	3		Pétion Ville	839	
	Total	421		Tabarre	674	
	Grand Anse	Jeremie		128	Croix des Bouquets	551
		Anse d'hainault		16	Carrefour	429
Chambellan		7		Petit Goave	148	
Dame Marie		3		Cité Soleil	92	
Pestel		2		Léogane	72	
Irois		2		Cabaret	72	
Roseaux		1		Kenskoff	58	
Moron		1		Arcahaie	45	
Bonbon		1		Gressier	42	
Total		161		Anse a Galet	36	
Nippes	Miragoane	66		Grand Goave	15	
	Fond des Nègres	20	Cornillon	14		
	Baradères	13	Ganthier	12		
	Plaisance du Sud	10	Thomazeau	9		
	Anse-a-Veau	7	Fonds-Verrettes	6		
	Petite Riviere des Nippes	6	Pointe à Raquette	3		
	Petit Trou de Nippes	6	Total	5,606		
	L'Asile	5	Sud	Cayes	124	
	Paillant	4		Aquin	23	
	Arnaud	2		Saint Louis du Sud	12	
	Grand Boucan	1		Les Anglais	10	
	Total	140		Port-à-Piment	8	
Nord	Cap Haitien	253		Port Salut	8	
	Limbé	34		Torbeck	7	
	Pignon	20		Chardonnières	6	
	Milot	14		Camp-Perrin	6	
	Grande Riviere du Nord	14		Tiburon	4	
	Plaine du Nord	13		Coteaux	3	
	Limonade	11		St Jean du Sud	2	
	Borgne	11		Ile-a-Vache	2	
	Plaisance du Nord	10		Chantal	2	
	Pilate	10		Cavaillon	2	
	Quartier Morin	9	Roche à Bateau	1		
	Port Margot	7	Maniche	1		
	Acul du Nord	6	Fond des Blancs	1		
	Dondon	3	Total	222		
	Saint Raphael	1	Sud-Est	Jacmel	185	
	Bahon	1		Bainet	14	
	Total	417		Cote de Fer	13	
				Thiotte	9	
				La Vallée de Jacmel	7	
				Anse a Pitre	6	
		Marigot		5		
		Belle Anse		3		
		Cayes-Jacmel		2		
		Total		244		

N-B. Les informations contenues dans ce rapport sont actualisées de manière quotidienne. Les données et analyses peuvent être modifiées après la classification finale des cas.