



REPUBLIQUE D'HAÏTI
**MINISTÈRE DE LA SANTÉ PUBLIQUE
 ET DE LA POPULATION**

No. 478Port-au-Prince, le 7 janvier 2021

AVI # 276

31 nouvo ka konfime ak yon (1) moun anplis mouri anba COVID-19 nan peyi Daviti

Ministè Sante Piblik ap enfòm popilasyon an genyen **31 nouvo ka konfime ak yon (1) moun anplis mouri anba COVID-19 nan dat 6 janvye 2021 an nan peyi Dayiti.** Sa ki bay yon total 10, 272 ka konfime, 238 moun mouri ak 8, 768 moun trete.

Ministè a ap salye memwa konpatryòt sa a ki pati kite nou an pandan l swete fòs ak kouraj ak fanmi, zanmi epi tout moun lanmò sa a touche.

Ministè sante piblik ap kontinye mande popilasyon an pou l respekte tout prensip liyèn ak sekirite Leta a deja bay pou anpeche maladi a gaye plis toujou nan peyi a :

- TOUJOU METE KACHNEN OSWA MAS NOU DEPI W PRAL RANKONTRE LÒT MOUN ;
- TOUJOU LAVE MEN W ;
- LÈ W AP SALYE YON MOUN, EVITE BA L LANMEN, PA BO L NI B AL AKOLAD ;
- TOUJOU SONJE BAY TOUT MOUN 3 PA DISTANS ;
- SI W REMAKE YOUN NAN SIY SA YO, (TOUS, FYÈV, OU PA PRAN SANT OSWA GOU) EVITE PRAN KONTAK AK LÒT MOUN EPI RELE NAN **2020** POU W KONN KISA W DWE FÈ.

KOWONAVIRIS TOUJOU LA!

An nou youn veye sou lòt, an nou youn pwoteje lòt !

Marie Gréta Roy CLEMENT
 Doktè Marie Gréta Roy CLEMENT
 Minis



Tab.1: Cas confirmés et décès de COVID-19 par département du 19 mars au 6 Janvier 2021, Haiti

Département	Cas Cumulés.	Nouveaux cas (24h)	Décès Cumulés	Nouveaux décès (24h)	Taux de positivité	Taux de létalité
Ouest	7,064	28	101	0	22.9%	1.43%
Nord	679	0	34	0	26.1%	5.01%
Artibonite	601	0	39	0	25.6%	6.49%
Centre	513	1	13	1	31.8%	2.53%
Nord-Est	323	0	6	0	16.6%	1.86%
Sud-Est	274	0	9	0	29.7%	3.28%
Sud	262	0	6	0	29.7%	2.29%
Nord-Ouest	230	1	12	0	28.0%	5.22%
Grand Anse	177	1	13	0	25.9%	7.34%
Nippes	149	0	5	0	21.8%	3.36%
Grand Total	10,272	31	238	1	23.7%	2.32%

N-B. Les informations contenues dans ce rapport sont actualisées de manière quotidienne. Les données et analyses peuvent être modifiées après la classification finale des cas.

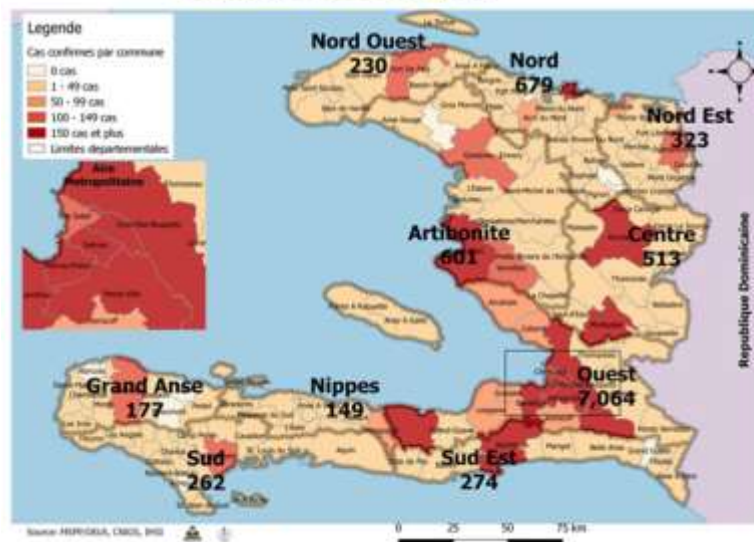
Numéro: 315

6/1/2021

6h00 pm

Surveillance de la COVID-19, Haiti, 2020-2021

Cas confirmés de COVID-19 par Département et Commune du 19/03/2020 au 06/01/2021



Au niveau mondial au 6 Janvier 2021:

85,929,428 cas confirmés, dont 1,876,100 décès ont été enregistrés, soit une létalité de 2.2% Source: OMS

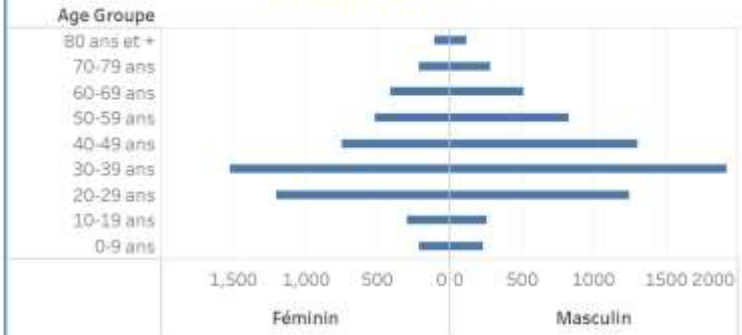
En Haiti:

- 43,401 cas suspects (166 nouveaux)
 - 10,272 cas confirmés (31 nouveaux)
 - 238 décès (1 nouveau)
 - 8,768 (85.61%) cas récupérés
 - Létalité: 2.32%
- De ces 10,272 cas confirmés, 42.8% sont de sexe féminin et 57.2% de sexe masculin

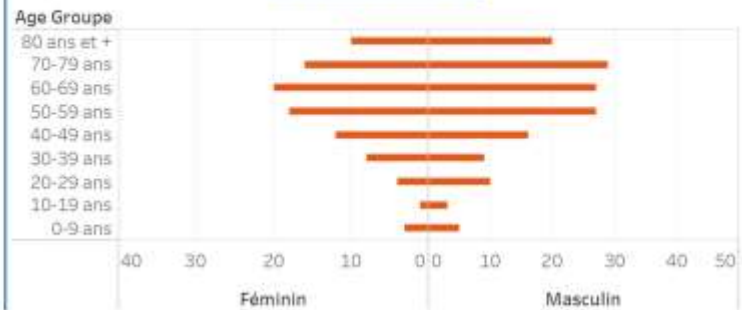
Tab.3: Distribution des cas et décès de COVID-19 par groupe d'âge au 6 janvier 2021, Haïti

Age Groupe	Cas Confirmés	Décès Cumulés	Taux de létalité
0-9 ans	288	8	2.78%
10-19 ans	427	4	0.94%
20-29 ans	2,099	14	0.67%
30-39 ans	2,970	17	0.57%
40-49 ans	1,830	28	1.53%
50-59 ans	1,184	45	3.80%
60-69 ans	822	47	5.72%
70-79 ans	453	45	9.93%
80 ans et +	199	30	15.08%
Grand Total	10,272	238	2.32%

Graphique 2: Distribution des cas confirmés par groupe d'âge et sexe au 6 janvier 2021, Haïti



Graphique 3: Distribution des décès par groupe d'âge et sexe au 6 janvier 2021, Haïti



Tab.2: Distribution des cas confirmés de COVID-19 par Commune, Haiti, 2020 chez les cas suspects

Département	Communes	Cas confirmés	Département	Communes	Cas confirmés	
Artibonite	Saint Marc	201	Nord-Est	Ouanaminthe	116	
	Vernettes	143		Garacol	50	
	Gonaïves	134		Fort Liberté	44	
	Gras-Morne	23		Trou du Nord	39	
	Petite Rivière de l'Artibonite	22		Mombin Crochu	21	
	Marchand Desaulniers	20		Terrier Rouge	16	
	Saint Michel	18		Mont Organsé	11	
	L'Estère	13		Perches	6	
	Mamelade	7		Sainte Suzanne	5	
	Desdunes	7		Ferrier	5	
	Ervrey	6		Carice	5	
	Grande Saline	3		Capotille	4	
	La chapelle	2		Vallières	1	
	Anse Rouge	2		Total	323	
	Total	601		Nord-Ouest	Port de Paix	134
	Centre	Hinche			180	Saint Louis du Nord
Mirebalais		178	Bombardopolis		17	
Boucan Carré		35	Jean Rabel		15	
Lascahobas		34	Môle Saint Nicolas		13	
Belladère		25	La Torche		8	
Thomonde		16	Basin Bleu		7	
Savannette		14	Chaniolme		4	
Souf-d'Eau		9	Bois de Henne		2	
Maissade		6	Anse-à-Foœur		2	
Cerca la Source		6	Total	230		
Cerca Cavajal		5	Ouest	Delmas	1,704	
Thomasique		4		Pétion Ville	1,298	
Saint d'Eau		1		Port au Prince	1,285	
Total		513		Tabarre	798	
Grand Anse		Jemie		144	Croix des Bouquets	711
		Anse d'Hainault		16	Carrefour	497
	Chantellan	7		Petit Goave	157	
	Dame Marie	3		Cité Soleil	107	
	Pesfel	2		Léogane	91	
	Trois	2		Cabonf	89	
	Roseaux	1		Kenscoff	73	
	Moron	1		Arcahaie	61	
	Bombon	1		Gessioir	53	
	Total	177		Anse à Galet	40	
	Nippes	Miragoâne		68	Ganthier	37
Fond des Nègres		20		Grand Goave	17	
Baradères		13	Cornillon	17		
Plaisance du Sud		10	Thomazeau	15		
Anse-à-Veau		10	Fonds Verrettas	10		
L'Asile		8	Pointe à Raquette	4		
Petit Trou de Nippes		7	Total	7,064		
Petite Rivière des Nippes		6	Sud	Cayes	138	
Paillant		4		Aquin	38	
Arnaud		2		Saint Louis du Sud	12	
Grand Boucan		1		Torbeck	10	
Total		149		Les Anglais	10	
Nord		Cap-Haïtien		395	Port-à-Pinnet	9
	Limbé	56		Port Salut	9	
	Milot	28		Camp-Perrin	8	
	Pignon	26		Tiburon	6	
	Plaisance du Nord	22		Chardonnières	6	
	Plaine du Nord	22		Coteaux	5	
	Port Margot	20		Cavaillon	3	
	Borgne	20		St Jean du Sud	2	
	Pilate	19	Be-à-Vache	2		
	Grande Rivière du Nord	19	Chantal	2		
	Quartier-Morn	15	Roche à Bataïa	1		
	Limonade	12	Maniche	1		
	Acid du Nord	12	Total	262		
	Dondon	6	Sud-Est	Jacmel	204	
	Saint-Raphael	4		Bainet	16	
	Bahon	3		Cote de Fer	14	
	Total	679		Thiotte	10	
				Anse à Pitres	9	
				Margot	8	
				La Vallée de Jacmel	7	
		Belle Anse		4		
		Cayes-Jacmel		2		
		Total		274		

N-B. Les informations contenues dans ce rapport sont actualisées de manière quotidienne. Les données et analyses peuvent être modifiées après la classification finale des cas.