



REPUBLIQUE D'HAÏTI

**MINISTÈRE DE LA SANTE PUBLIQUE
ET DE LA POPULATION**
No. 449Port-au-Prince, le 9 décembre 2020

AVI # 249

31 nouvo ka COVID-19 konfime nan peyi Dayiti

Ministè Sante Piblik ap enfòm popilasyon an genyen **31 nouvo ka COVID-19** ki konfime nan dat 8 desanm 2020 an nan peyi Dayiti. Sa ki bay yon total 9,465 ka konfime, 233 moun mouri ak 8,214 moun trete.

Nan kad transparans gouvènman pwomèt la, l ap kontinye bay popilasyon an bon jan enfòmasyon pou l kapab pwoteje tèt li pi byen.

Ministè sante piblik ap kontinye mande popilasyon an pou l respekte tout prensip liyèn ak sekirite Leta a deja bay pou anpeche maladi a gaye plis toujou nan peyi a :

- TOUJOU METE KACHNEN OSWA MAS DEPI NOU PRAL RANKONTRE LÒT MOUN ;
- TOUJOU SONJE BAY TOUT MOUN 3 PA DISTANS ;
- TOUJOU LAVE MEN NOU ;
- LÈ N AP SALYE YON MOUN, EVITE BA L LANMEN, PA BO L NI B AL AKOLAD.

KOWONAVIRIS TOUJOU LA !

An nou youn veye sou lòt, an nou youn pwoteje lòt !

Marie Greta Roy Clément
Doktè Marie Greta Roy CLÉMENT
Minis



Tab.1: Cas confirmés et décès de COVID-19 par département du 19 mars au 8 décembre 2020, Haïti

Département	Cas Cumulés.	Nouveaux cas (24h)	Décès Cumulés	Nouveaux décès (24h)	Taux de positivité	Taux de létalité
Ouest	6,367	26	98	0	23.6%	1.54%
Nord	662	1	34	0	28.5%	5.14%
Artibonite	579	1	38	0	26.6%	6.56%
Centre	493	2	12	0	33.5%	2.43%
Nord-Est	305	0	6	0	18.8%	1.97%
Sud-Est	271	0	9	0	31.2%	3.32%
Sud	247	0	6	0	32.0%	2.43%
Nord-Ouest	226	0	12	0	30.6%	5.31%
Grand Anse	170	0	13	0	26.7%	7.65%
Nippes	145	1	5	0	22.6%	3.45%
Grand Total	9,465	31	233	0	24.8%	2.46%

N-B. Les informations contenues dans ce rapport sont actualisées de manière quotidienne. Les données et analyses peuvent être modifiées après la classification finale des cas.

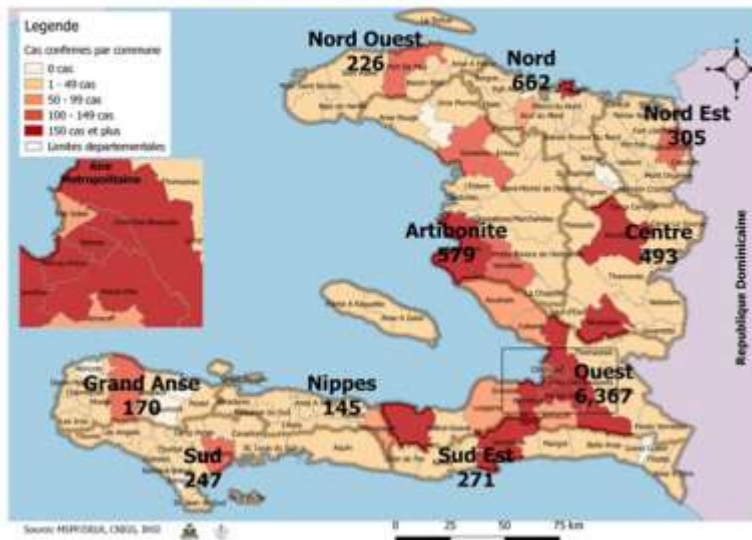
Numéro: 288

8/12/2020

6h00 pm

[Surveillance de la COVID-19, Haïti, 2020](#)

[Cas confirmés de COVID-19 par Département et Commune du 19/03/2020 au 8/12/2020](#)



[Au niveau mondial au 8 Décembre 2020:](#)

67,780,361 cas confirmés, dont 1,551,214 décès ont été enregistrés, soit une létalité de 2.3%

Source: OMS

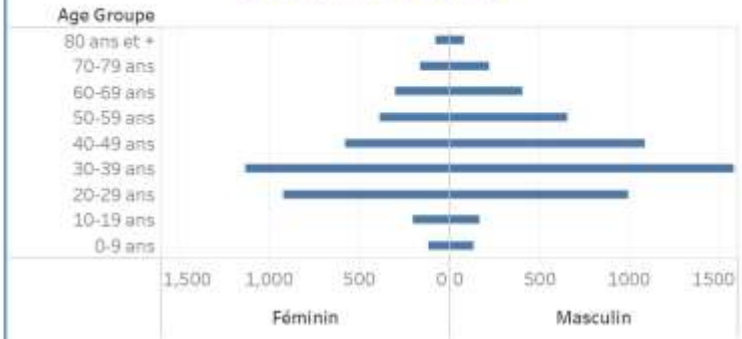
[En Haïti:](#)

- 38,235 cas suspects (248 nouveaux)
- 9,465 cas confirmés (31 nouveaux)
- 233 décès (0 nouveau)
- 8,214 (86.8%) cas récupérés
- Létalité: 2.46%**
- De ces 9,465 cas confirmés, 42.26% sont de sexe féminin et 57.74% de sexe masculin

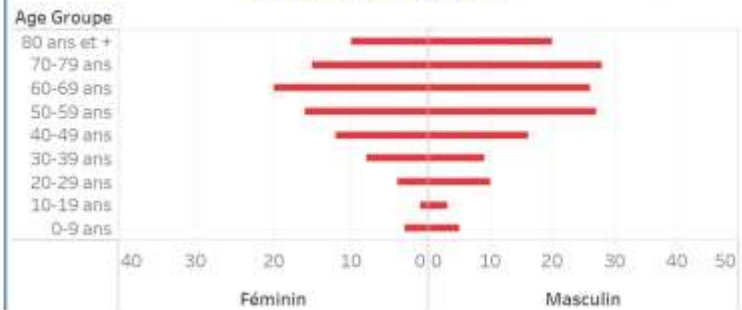
Tab.3: Distribution des cas et décès de COVID-19 par groupe d'âge au 8 décembre 2020, Haïti

Age Groupe	Cas Confirmés	Décès Cumulés	Taux de létalité
0-9 ans	260	8	3.08%
10-19 ans	376	4	1.06%
20-29 ans	1,932	14	0.72%
30-39 ans	2,738	17	0.62%
40-49 ans	1,699	28	1.65%
50-59 ans	1,094	43	3.93%
60-69 ans	754	46	6.10%
70-79 ans	424	43	10.14%
80 ans et +	188	30	15.96%
Grand Total	9,465	233	2.46%

Graphique 2: Distribution des cas confirmés par groupe d'âge et sexe au 8 décembre 2020, Haïti



Graphique 3: Distribution des décès par groupe d'âge et sexe au 8 décembre 2020, Haïti



Tab.2: Distribution des cas confirmés de COVID-19 par Commune, Haiti, 2020 chez les cas suspects

Département	Communes	Cas confirmés	Département	Communes	Cas confirmés	
Artibonite	Saint Marc	192	Nord-Est	Ouanaminthe	100	
	Vernettes	140		Caracol	48	
	Gonaïves	126		Fort Liberté	44	
	Gras Morne	23		Trou du Nord	39	
	Petite Rivière de l'Artibonite	22		Mombin Crochu	21	
	Marchand Descaillies	19		Terrier Rouge	16	
	Saint Michel	18		Mont Organisé	11	
	L'Estère	13		Perches	6	
	Desdunes	7		Sainte Suzanne	5	
	Marmelade	6		Ferrier	5	
	Ennery	6		Carice	5	
	Grande Saline	3		Capotille	4	
	La Chapelle	2		Vallières	1	
	Anse Rouge	2		Total	305	
	Total	579		Nord-Ouest	Port de Paix	131
Centre	Hiclie	179	Saint Louis du Nord		28	
	Mirbalais	167	Bombardopolis		17	
	Lacahobas	33	Jean Rabel		15	
	Boucan Carré	33	Mole Saint Nicolas		13	
	Belladère	23	La Tortue		7	
	Thomonde	16	Bassin Bleu		7	
	Savanette	14	Chansolme		4	
	Saut-d'Eau	8	Bois de Henne		2	
	Cerca la Source	6	Anse-à-Foleur		2	
	Mansade	5	Total		226	
	Cerca Cavajal	5	Ouest		Delmas	1,528
	Thomasique	4			Port au Prince	1,201
	Total	493			Pitron Ville	1,048
	Grand Anse	Jeremie			137	Tabarre
		Anse d'Hainault		16	Croix des Bouquets	653
Chambellan		7		Carrefour	469	
Dame Marie		3		Petit Goave	156	
Pestel		2		Cité Soleil	101	
Trois		2		Léogane	88	
Rosaux		1		Cabaret	85	
Moron		1		Kenscoff	64	
Bonbon		1		Arcahaie	59	
Total		170		Gressier	51	
Nippes		Miragoane		67	Anse à Galet	40
		Fond des Nègres		20	Ganthier	27
		Baradères	13	Cornillon	17	
		Plaisance du Sud	10	Grand Goave	16	
		L'Asie	8	Thomazeau	11	
	Petit Trou de Nippes	7	Fonds-Verrittas	10		
	Anse-à-Veau	7	Pointe à Raquette	3		
	Petite Rivière des Nippes	6	Total	6,367		
	Pailant	4	Sud	Cayes	135	
	Arnaud	2		Aquin	27	
	Grand Boucan	1		Saint Louis du Sud	12	
	Total	145		Torbeck	10	
	Nord	Cap-Haïtien		387	Les Anglais	10
		Limbé		53	Port-à-Piment	9
		Milot		27	Port Salut	9
Pignon		24		Camp-Perrin	7	
Plaisance du Nord		22		Tiburon	6	
Plaine du Nord		22		Chardonnières	6	
Port Margot		20		Coteaux	5	
Borgne		20		Cavaillon	3	
Grande Rivière du Nord		18		St Jean du Sud	2	
Pilate		17		Be-à-Vache	2	
Quartier Morin		15		Charitat	2	
Limonade		12	Roche à Bataïan	1		
Acul du Nord		12	Maniche	1		
Dondan		6	Total	247		
Saint Raphaël		4	Sud-Est	Jacmel	203	
Bahon	3	Bainet		16		
Total	662	Côte de Fer		13		
		Thioley		10		
		Anse à Pitres		9		
		Margot		7		
		La Vallée de Jacmel		7		
		Belle Anse		4		
		Cayes-Jacmel		2		
		Total		271		

N-B. Les informations contenues dans ce rapport sont actualisées de manière quotidienne. Les données et analyses peuvent être modifiées après la classification finale des cas.