



REPUBLIQUE D'HAÏTI

**MINISTÈRE DE LA SANTÉ PUBLIQUE  
ET DE LA POPULATION**
No. 458Port-au-Prince, le 18 décembre 2020

## AVI # 258

### 31 nouvo ka COVID-19 konfime nan peyi Dayiti

Ministè Sante Piblik ap enfòmè popilasyon an genyen **31 nouvo ka COVID-19** ki konfime nan dat 17 desanm 2020 an nan peyi Dayiti. Sa ki bay yon total 9, 705 ka konfime, 234 moun mouri ak 8, 379 moun trete.

Nan kad transparans gouvènman pwomèt la, l ap kontinye bay popilasyon an bon jan enfòmasyon pou l kapab pwoteje tèt li pi byen.

Ministè sante piblik ap kontinye mande popilasyon an pou l respekte tout prensip liyèn ak sekirite Leta a deja bay pou anpeche maladi a gaye plis toujou nan peyi a :

- TOUJOU METE KACHNEN OSWA MAS NOU DEPI W PRAL RANKONTRE LÒT MOUN ;
- TOUJOU LAVE MEN W ;
- LÈ W AP SALYE YON MOUN, EVITE BA L LANMEN, PA BO L NI B AL AKOLAD ;
- TOUJOU SONJE BAY TOUT MOUN 3 PA DISTANS ;
- SI W REMAKE YOUN NAN SIY SA YO, (TOUS, FYÈV, OU PA PRAN SANT OSWA GOU) EVITE PRAN KONTAK AK LÒT MOUN EPI RELE NAN **2020** POU W KONN KISA W DWE FÈ.

**KOWONAVIRIS TOUJOU LA !**

**An nou youn veye sou lòt, an nou youn pwoteje lòt !**

*Marie Greta Roy CLEMENT*  
Doktè Marie Greta Roy CLEMENT  
Minis



**Tab.1: Cas confirmés et décès de COVID-19 par département du 19 mars au 17 décembre 2020, Haïti**

Département	Cas Cumulés.	Nouveaux cas (24h)	Décès Cumulés	Nouveaux décès (24h)	Taux de positivité	Taux de létalité
Ouest	6,574	23	99	0	23.1%	1.51%
Nord	664	0	34	0	27.9%	5.12%
Artibonite	584	0	38	0	26.3%	6.51%
Centre	498	1	12	0	32.8%	2.41%
Nord-Est	312	5	6	0	17.7%	1.92%
Sud-Est	272	0	9	0	30.7%	3.31%
Sud	254	0	6	0	30.5%	2.36%
Nord-Ouest	229	1	12	0	29.3%	5.24%
Grand Anse	171	1	13	0	26.2%	7.60%
Nippes	147	0	5	0	22.1%	3.40%
<b>Grand Total</b>	<b>9,705</b>	<b>31</b>	<b>234</b>	<b>0</b>	<b>24.1%</b>	<b>2.41%</b>

*N-B. Les informations contenues dans ce rapport sont actualisées de manière quotidienne. Les données et analyses peuvent être modifiées après la classification finale des cas.*

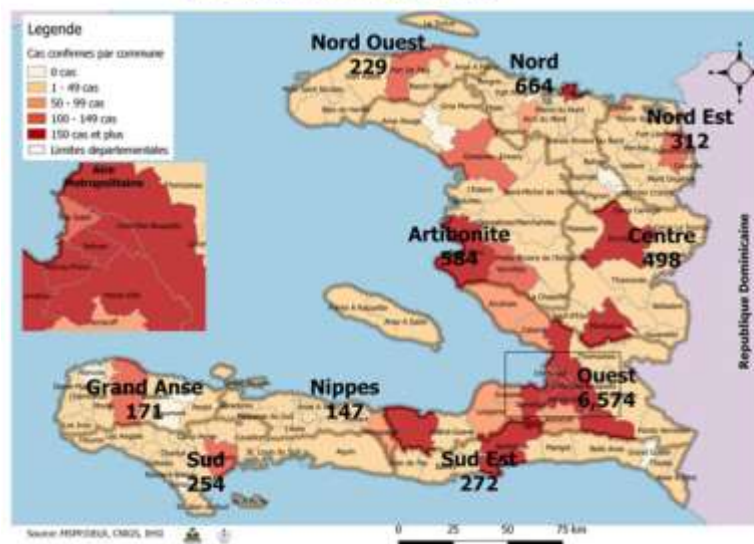
Numéro: 297

17/12/2020

6h00 pm

**Surveillance de la COVID-19, Haïti, 2020**

**Cas confirmés de COVID-19 par Département et Commune du 19/03/2020 au 17/12/2020**



**Au niveau mondial au 17 Décembre 2020:**

72,851,747 cas confirmés, dont 1,643,339 décès ont été enregistrés, soit une létalité de 2.25% Source: OMS

**En Haïti:**

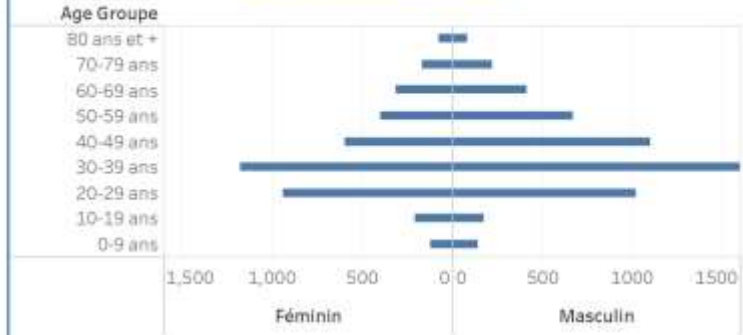
- 40,209 cas suspects (319 nouveaux)
- 9,705 cas confirmés (31 nouveaux)
- 234 décès (0 nouveau)
- 8,379 (86.3%) cas récupérés
- Létalité: 2.41%

- De ces 9,705 cas confirmés, 42.5% sont de sexe féminin et 57.5% de sexe masculin

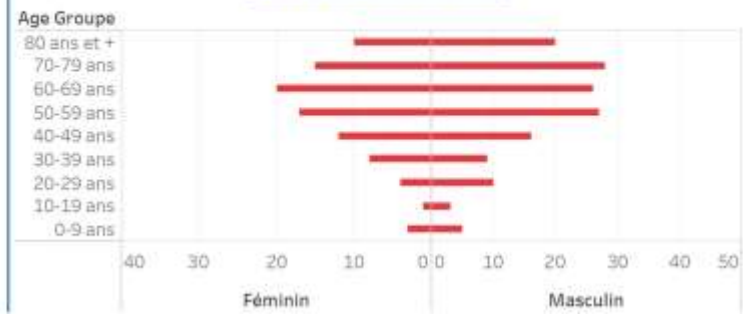
**Tab.3: Distribution des cas et décès de COVID-19 par groupe d'âge au 17 décembre 2020, Haïti**

Age Groupe	Cas Confirmés	Décès Cumulés	Taux de létalité
0-9 ans	270	8	2.96%
10-19 ans	387	4	1.03%
20-29 ans	1,979	14	0.71%
30-39 ans	2,816	17	0.60%
40-49 ans	1,735	28	1.61%
50-59 ans	1,118	44	3.94%
60-69 ans	775	46	5.94%
70-79 ans	433	43	9.93%
80 ans et +	192	30	15.63%
<b>Grand Total</b>	<b>9,705</b>	<b>234</b>	<b>2.41%</b>

**Graphique 2: Distribution des cas confirmés par groupe d'âge et sexe au 17 décembre 2020, Haïti**



**Graphique 3: Distribution des décès par groupe d'âge et sexe au 17 décembre 2020, Haïti**



**Tab.2: Distribution des cas confirmés de COVID-19 par Commune, Haiti, 2020 chez les cas suspects**

Département	Communes	Cas confirmés	Département	Communes	Cas confirmés	
<b>Artibonite</b>	Saint Marc	193	<b>Nord-Est</b>	Ouananinthe	105	
	Vernettes	141		Caracol	50	
	Gonaïves	129		Fort Liberté	44	
	Gros Morne	23		Trou du Nord	39	
	Petite Rivière de l'Artibonite	22		Montin Crochu	21	
	Marchand Desallières	19		Torrier Rouge	16	
	Saint Michel	18		Mont Organsé	11	
	L'Estère	13		Perches	6	
	Desdunes	7		Sainte Suzanne	5	
	Marmelade	6		Ferrier	5	
	Emery	6		Carice	5	
	Grande Saline	3		Capotille	4	
	La Chapelle	2		Vaïleries	1	
	Anse Rouge	2		<b>Total</b>	<b>312</b>	
	<b>Total</b>	<b>584</b>		<b>Nord-Ouest</b>	Port de Paix	133
	<b>Centre</b>	Hiclie			179	Saint Louis du Nord
Mirbalais		169	Bombardopolis		17	
Lascabobas		33	Jean Rabel		15	
Boucan Carré		33	Mole Saint Nicolas		13	
Belladère		24	La Tortue		8	
Thomonde		16	Bassin Bleu		7	
Savannette		14	Chanoine		4	
Saut d'Eau		9	Bole de Henrie	2		
Maissade		6	Anse-a-Fleur	2		
Cerca la Source		6	<b>Total</b>	<b>229</b>		
Cerca Cavajal		5	<b>Ouest</b>	Detmas	1,581	
Thomasique		4		Port au Prince	1,226	
<b>Total</b>		<b>498</b>		Pétion Ville	1,116	
<b>Grand Anse</b>		Jeremie		138	Tabarre	757
		Anse d'Hainault		16	Croix des Bouquets	673
		Chambellan		7	Carrefour	478
	Dame Marie	3		Petit Goave	157	
	Pestel	2		Cité Soleil	103	
	Irois	2		Léogane	90	
	Rosaux	1		Cabaret	87	
	Moron	1		Kenscoff	64	
	Borbon	1		Arcahaie	59	
	<b>Total</b>	<b>171</b>		Gressier	53	
<b>Nippes</b>	Miragoane	67		Anse a Galet	40	
	Fond des Nègres	20		Ganthier	31	
	Baradères	13		Grand Goave	17	
	Plaisance du Sud	10	Cornillon	17		
	Anse-a-Veau	9	Thomazeau	11		
	L'Asile	8	Fonds-Verreries	10		
	Petit Trou de Nippes	7	Pointe à Raquette	4		
	Petite Rivière des Nippes	6	<b>Total</b>	<b>6,574</b>		
	Pailiant	4	<b>Sud</b>	Cayes	136	
	Arnaud	2		Aquin	33	
	Grand Boucan	1		Saint Louis du Sud	12	
<b>Total</b>	<b>147</b>	Torbeck		10		
<b>Nord</b>	Cap-Haïtien	388		Les Anglais	10	
	Limbé	53		Port à Pinard	9	
	Milot	27		Port Salut	9	
	Pignon	25		Camp-Pierre	7	
	Plaisance du Nord	22		Tiburon	6	
	Plaine du Nord	22		Chardonnières	6	
	Port Margot	20		Coteaux	5	
	Borgne	20		Cavaillon	3	
	Grande Rivière du Nord	18		St Jean du Sud	2	
	Pitais	17		Be-a-Vache	2	
	Quartier Morin	15		Charlat	2	
	Limonade	12		Roché à Bataïou	1	
	Acul du Nord	12	Maniche	1		
	Dondon	6	<b>Total</b>	<b>254</b>		
	Saint Raphaël	4	<b>Sud-Est</b>	Jacmel	203	
	Bahon	3		Bainet	16	
	<b>Total</b>	<b>664</b>		Côte de Fer	13	
				Thiofte	10	
				Anse à Pitres	9	
		Margot		8		
		La Vallée de Jacmel		7		
		Belle Anse		4		
		Cayes-Jacmel	2			
		<b>Total</b>	<b>272</b>			

N-B. Les informations contenues dans ce rapport sont actualisées de manière quotidienne. Les données et analyses peuvent être modifiées après la classification finale des cas.