



REPUBLICQUE D'HAÏTI

**MINISTÈRE DE LA SANTE PUBLIQUE
ET DE LA POPULATION**

No. 519

Port-au-Prince, le 16 février 2021

AVI # 315

30 nouvo ka COVID-19 konfime nan peyi Dayiti

Ministè Sante Piblik ap enfòm popilasyon an genyen **30 nouvo ka COVID-19** ki konfime nan dat 15 fevriye 2021 an nan peyi Dayiti. Sa ki bay yon total 12, 236 ka konfime, 247 moun mouri ak 9, 414 moun trete.

Nan kad transparans gouvènman pwomèt la, l ap kontinye bay popilasyon an bon jan enfòmasyon pou l kapab pwoteje tèt li pi byen.

Ministè sante piblik ap kontinye mande popilasyon an pou l respekte tout prensip liyèn ak sekirite Leta a deja bay pou anpeche maladi a gaye plis toujou nan peyi a :

- TOUJOU METE KACHNEN OSWA MAS NOU DEPI W PRAL RANKONTRE LÒT MOUN ;
- TOUJOU LAVE MEN W ;
- LÈ W AP SALYE YON MOUN, EVITE BA L LANMEN, PA BO L NI B AL AKOLAD ;
- TOUJOU SONJE BAY TOUT MOUN 3 PA DISTANS ;
- SI W REMAKE YOUN NAN SIY SA YO, (TOUS, FYÈV, OU PA PRAN SANT OSWA GOU) EVITE PRAN KONTAK AK LÒT MOUN EPI RELE NAN 2020 POU W KONN KISA W DWE FÈ.

KOWONAVIRIS TOUJOU LA !

An nou youn veye sou lòt, an nou youn pwoteje lòt !

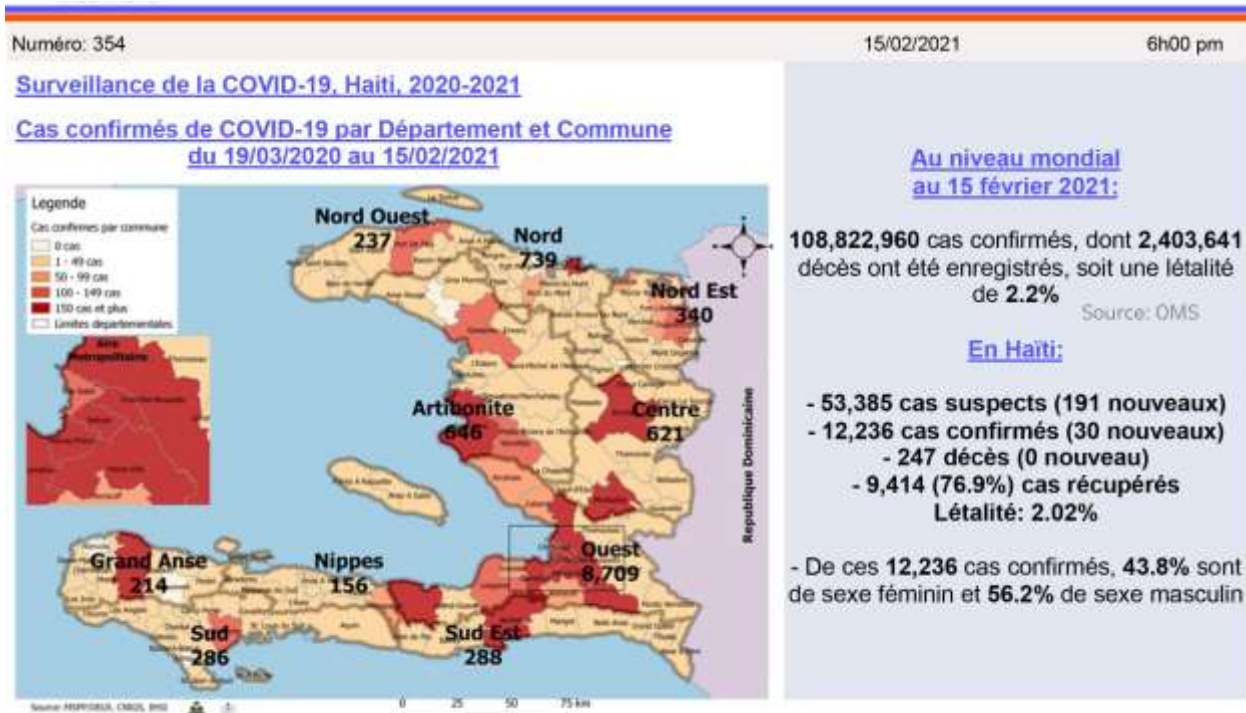
Marie Greta Roy Clément
Doktè Marie Greta Roy CLÉMENT
Minis



Tab.1: Cas confirmés et décès de COVID-19 par département du 19 mars 2020 au 15 février 2021, Haïti

Département	Cas Cumulés.	Nouveaux cas (24h)	Décès Cumulés	Nouveaux décès (24h)	Taux de positivité	Taux de létalité
Ouest	8,709	10	107	0	22.4%	1.23%
Nord	739	4	36	0	24.0%	4.87%
Artibonite	646	2	39	0	24.3%	6.04%
Centre	621	3	13	0	30.4%	2.09%
Nord-Est	340	7	6	0	15.7%	1.76%
Sud-Est	288	0	9	0	28.5%	3.13%
Sud	286	2	6	0	27.0%	2.10%
Nord-Ouest	237	1	13	0	26.7%	5.49%
Grand Anse	214	1	13	0	25.3%	6.07%
Nippes	156	0	5	0	21.6%	3.21%
Grand Total	12,236	30	247	0	22.9%	2.02%

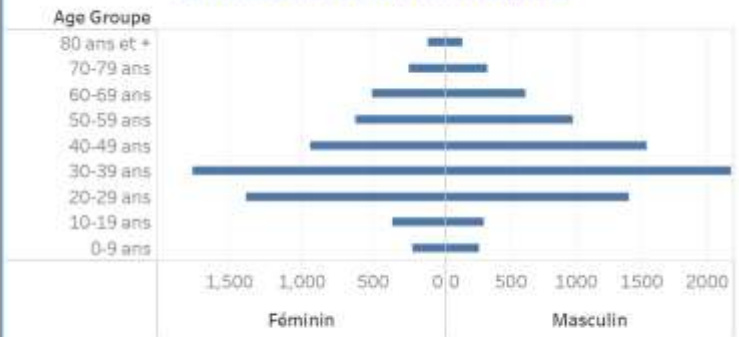
N-B. Les informations contenues dans ce rapport sont actualisées de manière quotidienne. Les données et analyses peuvent être modifiées après la classification finale des cas.



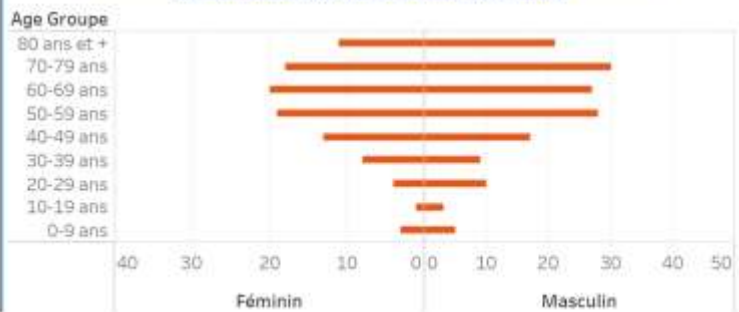
Tab.3: Distribution des cas et décès de COVID-19 par groupe d'âge du 19 mars 2020 au 15 février 2021, Haïti

Age Groupe	Cas Confirmés	Décès Cumulés	Taux de létalité
0-9 ans	324	8	2.47%
10-19 ans	542	4	0.74%
20-29 ans	2,434	14	0.58%
30-39 ans	3,466	17	0.49%
40-49 ans	2,242	30	1.34%
50-59 ans	1,438	47	3.27%
60-69 ans	1,019	47	4.61%
70-79 ans	538	48	8.92%
80 ans et +	233	32	13.73%
Grand Total	12,236	247	2.02%

Graphique 2: Distribution des cas confirmés par groupe d'âge et sexe du 19 mars 2020 au 15 février 2021, Haïti



Graphique 3: Distribution des décès par groupe d'âge et sexe du 19 mars 2020 au 15 février 2021, Haïti



Tab.2: Distribution des cas confirmés de COVID-19 par Commune, Haiti, 2020 chez les cas suspects

Département	Communes	Cas confirmés	Département	Communes	Cas confirmés	
Artibonite	Saint Marc	228	Nord-Est	Quaranminthe	122	
	Vernettes	147		Garacol	51	
	Gonaïves	143		Fort Liberté	50	
	Gros Morne	25		Trou du Nord	40	
	Petite Rivière de l'Artibonite	22		Mombin Crochu	22	
	Saint Michel	20		Terrier Rouge	16	
	Marchand Desaulniers	20		Mont Organsé	11	
	L'Estère	13		Perches	6	
	Marmelade	7		Ferrier	6	
	Ennery	7		Sainte Suzanne	5	
	Dosdunes	7		Canice	5	
	Grande Saline	3		Capotille	5	
	La chapelle	2		Vallières	1	
	Anse Rouge	2		Total	340	
	Total	646		Nord-Ouest	Port de Paix	137
Centre	Miravalais	221	Saint Louis du Nord		28	
	Hinche	203	Bombardopolis		19	
	Lascaillebas	45	Jean Rabel		15	
	Boucan Carré	36	Mole Saint Nicolas		13	
	Belladère	27	La Tortue		9	
	Saut d'Eau	20	Basin Bleu		8	
	Thomonde	18	Chansolme		4	
	Savanette	16	Bale de Henrie		2	
	Cerca la Source	11	Anse-a-Folour		2	
	Thomassique	7	Total	237		
	Mansade	7	Ouest	Delmas	2,175	
	Mansade	7		Pétion Ville	1,820	
	Canta Carvajal	5		Port au Prince	1,476	
	Boucan Carré	5		Tabarre	963	
	Total	621		Croix des Bouquets	856	
Grand Anse	Jeremie	176		Carrefour	555	
	Anse d'Hainault	16		Petit Goave	158	
	Chambellan	7		Cité Soleil	123	
	Coraïl	5		Léogane	104	
	Dame Marie	3		Kenscoff	95	
	Pestel	2		Cabanat	92	
	Irois	2		Arcahaie	72	
	Roseaux	1		Gessier	66	
	Moron	1		Anse a Galet	47	
	Bonbon	1		Ganthier	42	
	Total	214	Cornillon	18		
	Nippes	Miragoane	74	Grand Goave	17	
		Fond des Nègres	20	Thomazeau	15	
		Boradères	13	Fonds Vernettes	10	
		Plaisance du Sud	10	Pointe à Raquette	5	
Anse-a-Veau		10	Total	8,709		
L'Asile		9	Sud	Cayes	146	
Petit Trou de Nippes		7		Aquin	47	
Petite Rivière des Nippes		6		Saint Louis du Sud	12	
Paillant		4		Les Anglais	11	
Arnaud		2		Torbeck	10	
Grand Bourlan		1		Port à Piment	10	
Total		156		Port Salut	9	
Nord		Cap-Haïtien		440	Côteaux	8
		Limbé		56	Camp-Pierre	8
		Milot		28	Tiburon	6
	Pignon	27		Chardonnières	6	
	Plaine du Nord	26		Charatal	4	
	Plaisance du Nord	23		Cavaillon	3	
	Borgne	21		St Jean du Sud	2	
	Port Margot	20		Ile-a-Vache	2	
	Grande Rivière du Nord	20	Roche à Bataïou	1		
	Pilote	19	Manicho	1		
	Quartier Morin	16	Total	286		
	Limonade	14	Sud-Est	Jacmel	211	
	Acul du Nord	13		Bainet	16	
	Dondon	6		Cote de Fer	14	
	Saint Raphael	4		Thiotte	11	
	Bahon	3		Anse a Pitres	11	
	Ranquitte	2		Marigot	9	
	Plaisance	1		La Vallée de Jacmel	7	
	Total	739		Belle Anse	4	
				Cayes-Jacmel	3	
				Grand Gosier	2	
			Total	288		

N-B. Les informations contenues dans ce rapport sont actualisées de manière quotidienne. Les données et analyses peuvent être modifiées après la classification finale des cas.