



REPUBLICQUE D'HAÏTI

**MINISTÈRE DE LA SANTE PUBLIQUE
ET DE LA POPULATION**
No. 429Port-au-Prince, le 19 novembre 2020

AVI # 229

3 nouvo ka COVID-19 konfime nan peyi Daviti

Ministè Sante Piblik ap enfòm popilasyon an genyen **3 nouvo ka COVID-19 ki konfime nan dat 18 novanm 2020** an nan peyi Dayiti. Sa ki bay yon total **9, 214 ka konfime, 232 moun mouri ak 7, 854 moun trete.**

Nan kad transparans gouvènman pwomèt la, l ap kontinye bay popilasyon an bon jan enfòmasyon pou l kapab pwoteje tèt li pi byen.

Ministè sante piblik ap kontinye mande popilasyon an pou l respekte tout prensip liyèn ak sekirite Leta a deja bay pou anpeche maladi a gaye plis toujou nan peyi a :

- TOUJOU METE KACHNEN OSWA MAS DEPI NOU PRAL RANKONTRE LÒT MOUN ;
- TOUJOU SONJE BAY TOUT MOUN 3 PA DISTANS ;
- TOUJOU LAVE MEN NOU ;
- LÈ N AP SALYE YON MOUN, EVITE BA L LANMEN, PA BO L NI B AL AKOLAD.

KOWONAVIRIS TOUJOU LA !

An nou youn veye sou lòt, an nou youn pwoteje lòt !


 Doktè Marie Greta Roy CLEMENT
 Minis



Tab.1: Cas confirmés et décès de COVID-19 par département du 19 mars au 18 novembre 2020, Haïti

Département	Cas Cumulés.	Nouveaux cas (24h)	Décès Cumulés	Nouveaux décès (24h)	Taux de positivité	Taux de létalité
Ouest	6,142	3	98	0	25.4%	1.60%
Nord	659	0	33	0	30.5%	5.01%
Artibonite	573	0	38	0	27.7%	6.63%
Centre	486	0	12	0	34.7%	2.47%
Nord-Est	302	0	6	0	19.8%	1.99%
Sud-Est	270	0	9	0	32.7%	3.33%
Sud	246	0	6	0	33.5%	2.44%
Nord-Ouest	222	0	12	0	31.8%	5.41%
Grand Anse	170	0	13	0	27.6%	7.65%
Nippes	144	0	5	0	22.9%	3.47%
Grand Total	9,214	3	232	0	26.4%	2.52%

N-B. Les informations contenues dans ce rapport sont actualisées de manière quotidienne. Les données et analyses peuvent être modifiées après la classification finale des cas.

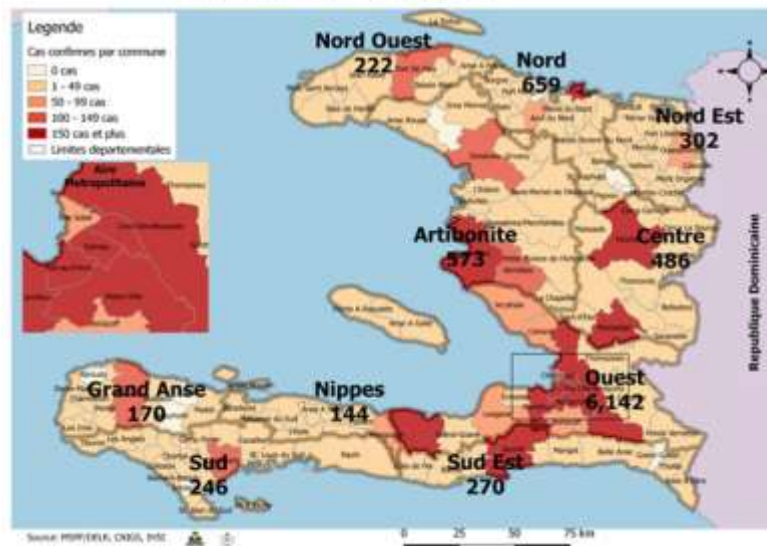
Numéro: 267

18/11/2020

6h00 pm

[Surveillance de la COVID-19, Haïti, 2020](#)

[Cas confirmés de COVID-19 par Département et Commune du 19/03/2020 au 18/11/2020](#)



[Au niveau mondial au 18 novembre 2020:](#)

55,928,327 cas confirmés, dont 1,344,003 décès ont été enregistrés, soit une létalité de 2.4%

Source: OMS

[En Haïti:](#)

- 34,925 cas suspects (67 nouveaux)
- 9,214 cas confirmés (3 nouveaux)
- 232 décès (0 nouveau)
- 7,854 (85.2%) cas récupérés

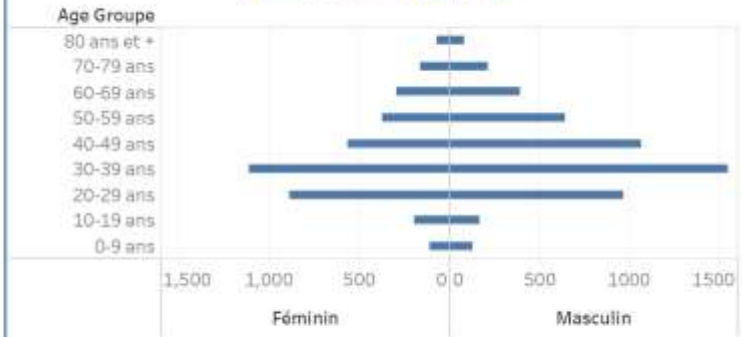
Létalité: 2.52%

- De ces 9,214 cas confirmés, 42.1% sont de sexe féminin et 57.9% de sexe masculin

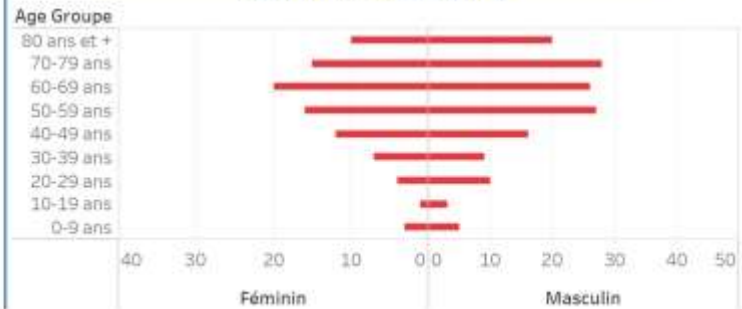
Tab.3: Distribution des cas et décès de COVID-19 par groupe d'âge au 18 novembre 2020, Haïti

Age Groupe	Cas Confirmés	Décès Cumulés	Taux de létalité
0-9 ans	249	8	3.21%
10-19 ans	364	4	1.10%
20-29 ans	1,866	14	0.75%
30-39 ans	2,679	16	0.60%
40-49 ans	1,658	28	1.69%
50-59 ans	1,061	43	4.05%
60-69 ans	738	46	6.23%
70-79 ans	417	43	10.31%
80 ans et +	182	30	16.48%
Grand Total	9,214	232	2.52%

Graphique 2: Distribution des cas confirmés par groupe d'âge et sexe au 18 novembre 2020, Haïti



Graphique 3: Distribution des décès par groupe d'âge et sexe au 18 novembre 2020, Haïti



Tab.2: Distribution des cas confirmés de COVID-19 par Commune, Haiti, 2020

Département	Communes	Cas confirmés	Département	Communes	Cas confirmés	
Artibonite	Saint Marc	189	Nord-Est	Quaranminthe	98	
	Vernettes	140		Caracol	48	
	Gonaïves	126		Fort Liberté	43	
	Gras Morne	23		Trou du Nord	39	
	Petite Rivière de l'Artibonite	21		Mombin Crochu	21	
	Marchand Descaillies	18		Terrier Rouge	16	
	Saint Michel	17		Marit Organsé	11	
	L'Estère	13		Perches	6	
	Desdunes	7		Sainte Suzanne	5	
	Marmelade	6		Ferrier	5	
	Ennery	6		Carice	5	
	Grande Saline	3		Capotille	4	
	La Chapelle	2		Vallières	1	
	Anse Rouge	2		Total	302	
	Total	573		Nord-Ouest	Port de Paix	128
Centre	Hiclie	178	Saint Louis du Nord		28	
	Mirabalais	163	Bombardopolis		17	
	Lascabobas	33	Jean Rabel		15	
	Boucan Carré	33	Mole Saint Nicolas		12	
	Belladère	23	La Tortue		7	
	Thomonde	16	Bassin Bleu		7	
	Savannette	13	Chansolme		4	
	Saut d'Eau	7	Bole de Henne	2		
	Cerca la Source	6	Anse-a-Foleur	2		
	Mansade	5	Total	222		
	Cerca Cavalaj	5	Ouest	Delmas	1,482	
	Thomasique	4		Port au Prince	1,181	
	Total	486		Pitoun Ville	976	
	Grand Anse	Jeremie		137	Tabarre	718
		Anse d'Hainault		16	Croix des Bouquets	627
Chambellan		7		Carrefour	459	
Dame Marie		3		Petit Goave	155	
Pestel		2		Cité Soleil	98	
Trois		2		Léogane	84	
Rosaux		1		Cabaret	83	
Moron		1		Kenscoff	62	
Borbon		1		Arcahaie	57	
Total		170		Gressier	49	
Nippes	Miragoane	66		Anse a Gaket	40	
	Fond des Nègres	20		Cornillon	17	
	Baradères	13	Grand Goave	16		
	Plaisance du Sud	10	Ganthier	15		
	L'Asie	8	Thomazeau	10		
	Petit Trou de Nippes	7	Fonds Verrittas	10		
	Anse-a-Veau	7	Pointe à Raquette	3		
	Petite Rivière des Nippes	6	Total	6,142		
	Pailant	4	Sud	Cayes	134	
	Arnaud	2		Aquin	27	
Grand Boucan	1	Saint Louis du Sud		12		
Total	144	Torbeck		10		
Nord	Cap-Haïtien	386		Les Anglais	10	
	Limbé	53		Port-à-Piment	9	
	Milot	27		Port Salut	9	
	Pignon	24		Camp-Perrin	7	
	Plaine du Nord	22		Tiburon	6	
	Plaisance du Nord	21		Chardonnières	6	
	Borgne	20		Coteaux	5	
	Port Margot	19		Cavaillon	3	
	Grande Rivière du Nord	18		St Jean du Sud	2	
	Pilate	17		Be-a-Vache	2	
	Quartier Morin	15		Charlar	2	
	Limonade	12	Roche à Bassin	1		
	Acul du Nord	12	Maniche	1		
	Dondon	6	Total	246		
	Saint Raphaël	4	Sud-Est	Jacmel	202	
Bahon	3	Bainet		16		
Total	659	Côte de Fer		13		
		Thiofte		10		
		Anse à Pitres		9		
		Margot		7		
		La Vallée de Jacmel		7		
		Belle Anse		4		
		Cayes-Jacmel		2		
		Total		270		

N-B. Les informations contenues dans ce rapport sont actualisées de manière quotidienne. Les données et analyses peuvent être modifiées après la classification finale des cas.