



REPUBLIQUE D'HAÏTI

**MINISTÈRE DE LA SANTÉ PUBLIQUE
ET DE LA POPULATION**

No. 340

Port-au-Prince, le 26 août 2020

AVI # 144

29 nouvo ka konfime ak 3 moun anplis mouri anba COVID-19 nan peyi Dayiti

Ministè Sante Piblik ap enfòm popilasyon an genyen **29 nouvo ka konfime ak 3 moun anplis mouri anba COVID-19 nan dat 25 dawout 2020** an nan peyi Dayiti. Sa ki bay yon total **8,151 ka konfime, 200 moun mouri ak 5,743 moun trete**.

Ministè a ap salye memwa konpatriyòt sa yo ki pati kite nou an pandan l swete fòs ak kouraj ak fanmi, zanmi epi tout moun lanmò sa yo touche.

Ministè sante piblik ap kontinye mande popilasyon an pou l respekte tout prensip liyèn ak sekirite Leta a deja bay pou anpeche maladi a gaye plis toujou nan peyi a :

- TOUJOU METE KACHNEN OSWA MAS DEPI NOU PRAL RANKONTRE LÒT MOUN ;
- TOUJOU SONJE BAY TOUT MOUN 3 PA DISTANS ;
- TOUJOU LAVE MEN NOU ;
- LÈ N AP SALYE YON MOUN, EVITE BA L LANMEN, PA BO L, NI B AL AKOLAD.

KOWONAVIRIS TOUJOU LA!

An nou youn veye sou lòt, an nou youn pwoteje lòt !

Marie Gréta Roy CLEMENT
Doktè Marie Gréta Roy CLEMENT

Minis



Tab.1: Cas confirmés et décès de COVID-19 par département du 19 mars au 25 août 2020, Haïti

Département	Cas Cumulés.	Nouveaux cas (24h)	Décès Cumulés	Nouveaux décès (24h)	Taux de positivité	Taux de létalité
Ouest	5,641	8	82	1	34.9%	1.45%
Artibonite	475	2	38	0	35.2%	8.00%
Nord	427	10	26	0	39.0%	6.09%
Centre	424	0	6	0	43.0%	1.42%
Sud-Est	247	1	9	1	43.1%	3.64%
Sud	224	1	6	0	42.3%	2.68%
Nord-Est	219	5	5	0	23.0%	2.28%
Nord-Ouest	193	2	11	1	36.2%	5.70%
Grand Anse	161	0	12	0	37.2%	7.45%
Nippes	140	0	5	0	31.7%	3.57%
Grand Total	8,151	29	200	3	35.4%	2.45%

N-B. Les informations contenues dans ce rapport sont actualisées de manière quotidienne. Les données et analyses peuvent être modifiées après la classification finale des cas.

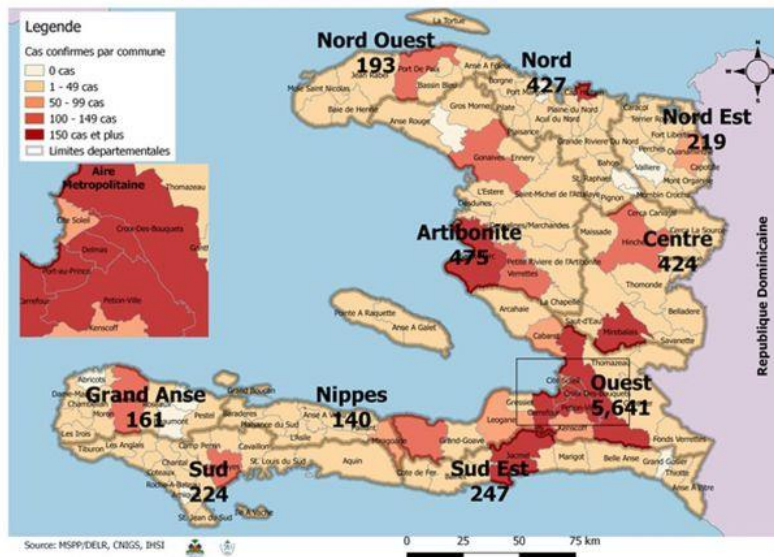
Numéro: 182

25/08/2020

6h00 pm

Surveillance de la COVID-19, Haïti, 2020

Cas confirmés de COVID-19 par Département et Commune du 19/03/2020 au 25/08/2020



Au niveau mondial au 25 août 2020:

23,752,965 cas confirmés, dont 815,038 décès ont été enregistrés, soit une létalité de 3.43%
Source: OMS

En Haïti:

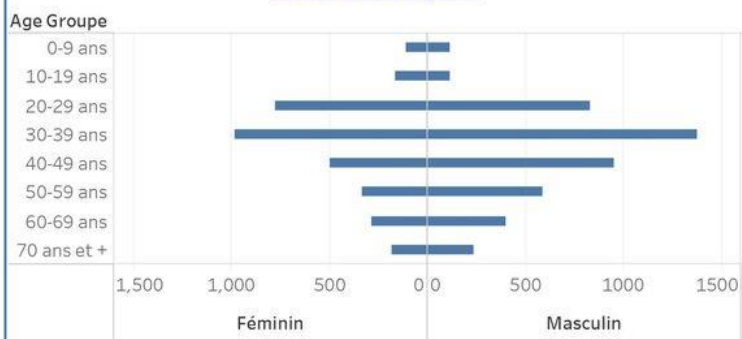
- 23,164 cas suspects (148 nouveaux)
- 8,151 cas confirmés (29 nouveaux)
- 200 décès (3 nouveaux)
- 5,743 (70.45%) cas récupérés
- Létalité: 2.45%

- De ces 8,151 cas confirmés, 41.7% sont de sexe féminin et 58.3% de sexe masculin

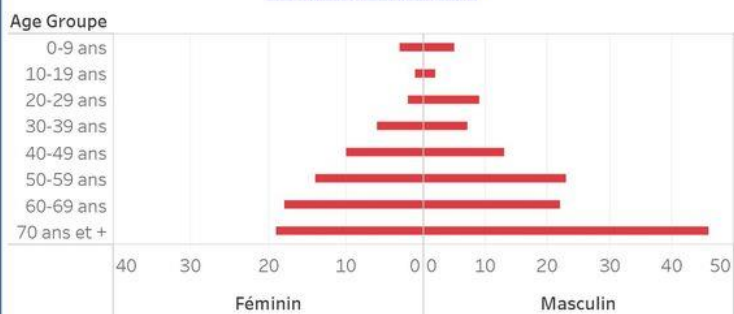
Tab.3: Distribution des cas et décès de COVID-19 par groupe d'âge au 25 aout 2020, Haïti

Age Groupe	Cas Confirmés	Décès Cumulés	Taux de létalité
0-9 ans	235	8	3.40%
10-19 ans	287	3	1.05%
20-29 ans	1,619	11	0.68%
30-39 ans	2,369	13	0.55%
40-49 ans	1,475	23	1.56%
50-59 ans	961	37	3.85%
60-69 ans	725	40	5.52%
70 ans et +	480	65	13.54%
Grand Total	8,151	200	2.45%

Graphique 2: Distribution des cas confirmés par groupe d'âge et sexe au 25 aout 2020, Haïti



Graphique 3: Distribution des décès par groupe d'âge et sexe au 25 aout 2020, Haïti



Tab.2: Distribution des cas confirmés de COVID-19 par Commune, Haiti, 2020

Département	Communes	Cas confirmés	Département	Communes	Cas confirmés	
Artibonite	Saint Marc	163	Nord-Est	Ouanaminthe	71	
	Verrettes	113		Caracol	39	
	Gonaïves	107		Trou du Nord	30	
	Gros Morne	18		Fort Liberté	30	
	Marchand Dessalines	16		Mombin Crochu	20	
	Petite Riviere de l'Artibonite	15		Terrier Rouge	10	
	L'Estère	10		Perches	5	
	Saint Michel	9		Mont Organisé	5	
	Marmelade	6		Carice	4	
	Desdunes	6		Ferrier	2	
	Ennery	5		Capotille	2	
	Grande Saline	3		Ste Suzanne	1	
	La chapelle	2		Total	219	
	Anse Rouge	2		Nord-Ouest	Port de Paix	113
Total	475	Saint Louis du Nord	24			
Centre	Mirebalais	154	Bombardopolis		14	
	Hinche	148	Mole Saint Nicolas		12	
	Boucan Carré	30	Jean Rabel		12	
	Lascahobas	28	La Tortue		5	
	Belladere	20	Bassin Bleu		5	
	Thomonde	14	Chansolme		4	
	Saut-d'Eau	7	Baie de Henne		2	
	Savanette	6	Anse-a-Foleur		2	
	Cerca la Source	6	Total	193		
	Maissade	4	Ouest	Delmas	1,374	
	Cerca Cavajal	4		Port au Prince	1,128	
	Tomassique	3		Pétion Ville	843	
	Total	424		Tabarre	678	
	Grand Anse	Jeremie		128	Croix des Bouquets	554
Anse d'hainault		16		Carrefour	432	
Chambellan		7		Petit Goave	148	
Dame Marie		3		Cité Soleil	92	
Pestel		2		Léogane	74	
Irois		2		Cabaret	72	
Roseaux		1		Kenskoff	59	
Moron		1		Arcahaie	45	
Bonbon		1		Grossier	43	
Total		161		Anse a Galet	37	
Nippes		Miragoane	66	Cornillon	16	
		Fond des Nègres	20	Grand Goave	15	
		Baradères	13	Ganthier	13	
		Plaisance du Sud	10	Thomazeau	9	
	Anse-a-Veau	7	Fonds-Verrettes	6		
	Petite Riviere des Nippes	6	Pointe à Raquette	3		
	Petit Trou de Nippes	6	Total	5,641		
	L'Asile	5	Sud	Cayes	125	
	Paillant	4		Aquin	24	
	Arnaud	2		Saint Louis du Sud	12	
	Grand Boucan	1		Les Anglais	10	
	Total	140		Port-à-Piment	8	
	Nord	Cap Haitien		262	Port Salut	8
		Limbé		34	Torbeck	7
Pignon		20		Chardonnières	6	
Milot		15		Camp-Perrin	6	
Grande Riviere du Nord		14		Tiburon	4	
Plaine du Nord		13		Coteaux	4	
Limonade		11		St Jean du Sud	2	
Borgne		11		Ile-a-Vache	2	
Plaisance du Nord		10		Chantal	2	
Pilate		10	Cavaillon	2		
Quartier Morin		9	Roche à Bateau	1		
Port Margot		7	Maniche	1		
Acul du Nord		6	Total	224		
Dondon		3	Sud-Est	Jacmel	188	
Saint Raphael	1	Bainet		14		
Bahon	1	Cote de Fer		13		
Total	427	Thiotte		9		
Nord-Est	Ouanaminthe	71		La Vallée de Jacmel	7	
	Caracol	39		Anse à Pitre	6	
	Trou du Nord	30		Marigot	5	
	Fort Liberté	30		Belle Anse	3	
	Mombin Crochu	20		Cayes-Jacmel	2	
	Terrier Rouge	10		Total	247	
	Perches	5				
	Mont Organisé	5				
	Carice	4				
	Ferrier	2				
	Capotille	2				
	Ste Suzanne	1				
	Total	219				

N-B. Les informations contenues dans ce rapport sont actualisées de manière quotidienne. Les données et analyses peuvent être modifiées après la classification finale des cas.