



REPUBLIQUE D'HAÏTI
**MINISTÈRE DE LA SANTÉ PUBLIQUE
 ET DE LA POPULATION**

No. 481Port-au-Prince, le 10 janvier 2020

AVI # 279

29 nouvo ka COVID-19 konfime nan peyi Dayiti

Ministè Sante Piblik ap enfòmè popilasyon an genyen **29 nouvo ka COVID-19** ki konfime nan dat 9 janvyè 2021 an nan peyi Dayiti. Sa ki bay yon total 10, 415 ka konfime, 238 moun mouri ak 8, 840 moun trete.

Nan kad transparans gouvènman pwomèt la, l ap kontinye bay popilasyon an bon jan enfòmasyon pou l kapab pwoteje tèt li pi byen.

Ministè sante piblik ap kontinye mande popilasyon an pou l respekte tout prensip liyèn ak sekirite Leta a deja bay pou anpeche maladi a gaye plis toujou nan peyi a :

- TOUJOU METE KACHNEN OSWA MAS NOU DEPI W PRAL RANKONTRE LÒT MOUN ;
- TOUJOU LAVE MEN W ;
- LÈ W AP SALYE YON MOUN, EVITE BA L LANMEN, PA BO L NI B AL AKOLAD ;
- TOUJOU SONJE BAY TOUT MOUN 3 PA DISTANS ;
- SI W REMAKE YOUN NAN SIY SA YO, (TOUS, FYÈV, OU PA PRAN SANT OSWA GOU) EVITE PRAN KONTAK AK LÒT MOUN EPI RELE NAN **2020** POU W KONN KISA W DWE FÈ.

KOWONAVIRIS TOUJOU LA !

An nou youn veye sou lòt, an nou youn pwoteje lòt !


Doktè Marie Greta Roy CLEMENT
 Minis



Tab.1: Cas confirmés et décès de COVID-19 par département du 19 mars au 9 Janvier 2021, Haïti

Département	Cas Cumulés.	Nouveaux cas (24h)	Décès Cumulés	Nouveaux décès (24h)	Taux de positivité	Taux de létalité
Ouest	7,199	22	101	0	22.8%	1.40%
Nord	679	0	34	0	26.0%	5.01%
Artibonite	603	2	39	0	25.6%	6.47%
Centre	519	5	13	0	31.3%	2.50%
Nord-Est	323	0	6	0	16.6%	1.86%
Sud-Est	274	0	9	0	29.1%	3.28%
Sud	262	0	6	0	29.5%	2.29%
Nord-Ouest	230	0	12	0	27.9%	5.22%
Grand Anse	177	0	13	0	25.9%	7.34%
Nippes	149	0	5	0	21.8%	3.36%
Grand Total	10,415	29	238	0	23.6%	2.29%

N-B. Les informations contenues dans ce rapport sont actualisées de manière quotidienne. Les données et analyses peuvent être modifiées après la classification finale des cas.

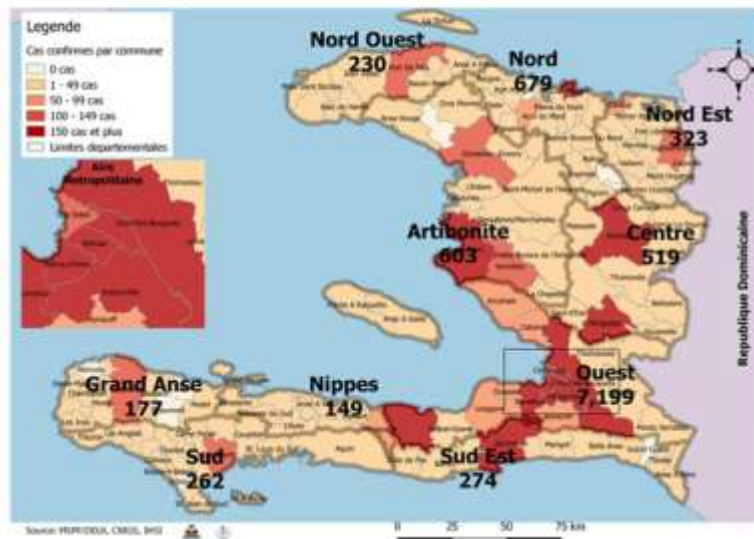
Numéro: 318

9/1/2021

6h00 pm

[Surveillance de la COVID-19, Haïti, 2020-2021](#)

[Cas confirmés de COVID-19 par Département et Commune du 19/03/2020 au 09/01/2021](#)



[Au niveau mondial au 9 Janvier 2021:](#)

88,383,771 cas confirmés, dont 1,919,126 décès ont été enregistrés, soit une létalité de 2.17%
Source: OMS

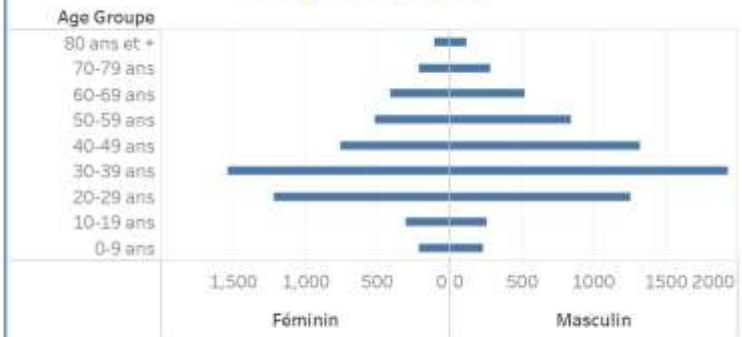
[En Haïti:](#)

- 44,245 cas suspects (146 nouveaux)
- 10,415 cas confirmés (29 nouveaux)
- 238 décès (0 nouveau)
- 8,840 (84.9%) cas récupérés
- Létalité: 2.29%**
- De ces 10,415 cas confirmés, **42.9%** sont de sexe féminin et **57.1%** de sexe masculin

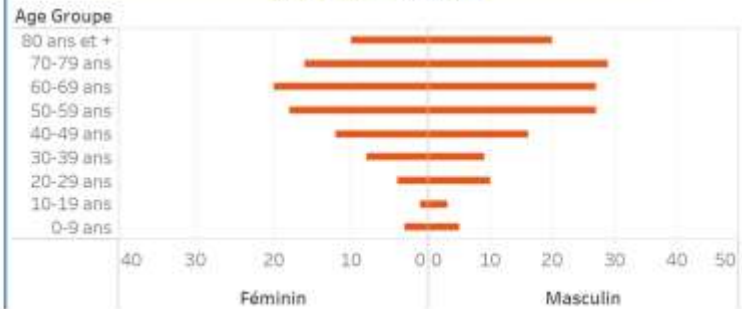
Tab.3: Distribution des cas et décès de COVID-19 par groupe d'âge au 9 janvier 2021, Haïti

Age Groupe	Cas Confirmés	Décès Cumulés	Taux de létalité
0-9 ans	292	8	2.74%
10-19 ans	440	4	0.91%
20-29 ans	2,133	14	0.66%
30-39 ans	3,007	17	0.57%
40-49 ans	1,855	28	1.51%
50-59 ans	1,201	45	3.75%
60-69 ans	831	47	5.66%
70-79 ans	456	45	9.87%
80 ans et +	200	30	15.00%
Grand Total	10,415	238	2.29%

Graphique 2: Distribution des cas confirmés par groupe d'âge et sexe au 9 janvier 2021, Haïti



Graphique 3: Distribution des décès par groupe d'âge et sexe au 9 janvier 2021, Haïti



Tab.2: Distribution des cas confirmés de COVID-19 par Commune, Haiti, 2020 chez les cas suspects

Département	Communes	Cas confirmés	Département	Communes	Cas confirmés
Artibonite	Saint Marc	201	Nord-Est	Ouanaminthe	116
	Vernettes	143		Caracol	50
	Gonaïves	134		Fort Liberté	44
	Gros Morne	23		Trou du Nord	39
	Petite Rivière de l'Artibonite	22		Montain Crochu	21
	Marchand Descaignes	20		Terrier Rouge	16
	Saint Michel	18		Mont Organisé	11
	L'Estère	13		Perches	6
	Marmilade	7		Sainte Suzanne	5
	Dosdunes	7		Ferrier	5
	Ennery	6		Carice	5
	Grande Saïne	3		Capotille	4
	St Marc	2		Vallières	1
	La Chapelle	2		Total	323
	Anse Rouge	2		Nord-Ouest	Port de Paix
Total	603	Saint Louis du Nord	28		
Centre	Hinche	180	Bombardopolis		17
	Mirabalais	179	Jean Rabel		15
	Lascahoban	35	Môle Saint Nicolas		13
	Boucan Carré	35	La Tortue		8
	Belladère	25	Bassin Bleu		7
	Thomonde	16	Chansôme		4
	Savanette	14	Bois de Henrie		2
	Saut-d'Eau	9	Anse-à-Folour		2
	Maisade	6	Total	230	
	Cerca la Source	6	Ouest	Delmas	1,734
	Saint d'Eau	6		Pétion Ville	1,353
	Saint d'Éau	5		Port au Prince	1,303
	Cerca Cavajal	5		Tabarre	809
	Thomasique	4		Croix des Bouquets	722
	Total	519		Carrefour	497
Grand Anse	Jeremie	144		Petit Goave	157
	Anse d'Haimault	16		Cité Soleil	109
	Chambellan	7		Légane	91
	Dame Marie	3		Cabonf	89
	Pestel	2		Kenscoff	76
	Trois	2		Arcahaie	62
	Roseaux	1		Gaspier	54
	Moron	1		Gauthier	40
	Bonton	1		Anse à Galin	40
	Total	177	Grand Goave	17	
	Nippes	Miragoane	68	Cornillon	17
Fond des Nègres		20	Thomazeau	15	
Baradères		13	Fonds-Verrettes	10	
Plaisance du Sud		10	Pointe à Raquette	4	
Anse-à-Veau		10	Total	7,199	
L'Asile		8	Sud	Cayes	138
Petit Trou de Nippes		7		Aquin	38
Petite Rivière des Nippes		6		Saint Louis du Sud	12
Paillant		4		Torbeck	10
Arnaud		2		Les Anglais	10
Grand Boucan		1		Port-à-Piment	9
Total		149		Port Salut	9
Nord		Cap-Haïtien		395	Camp-Perrin
	Limbé	56		Tiburon	6
	Milot	28		Chardonnières	6
	Pignon	26		Coteaux	5
	Plaisance du Nord	22		Cavaillon	3
	Plaine du Nord	22		St Jean du Sud	2
	Port Margot	20	Be-à-Vache	2	
	Borgne	20	Charlat	2	
	Pilate	19	Roche à Bataïa	1	
	Grande Rivière du Nord	19	Maniche	1	
	Quartier Morin	15	Total	262	
	Limonade	12	Sud-Est	Jacmel	204
	Acul du Nord	12		Bainet	16
	Dondon	6		Cote de Fer	14
	Saint Raphaël	4		Thiotte	10
	Baïlon	3		Anse à Pitres	9
	Total	679		Margot	8
		La Vallée de Jacmel		7	
		Belle Anse		4	
		Cayes-Jacmel	2		
		Total	274		

N.B. Les informations contenues dans ce rapport sont actualisées de manière quotidienne. Les données et analyses peuvent être modifiées après la classification finale des cas.