



REPUBLIQUE D'HAÏTI

MINISTÈRE DE LA SANTÉ PUBLIQUE
ET DE LA POPULATION

No. 502

Port-au-Prince, le 29 janvier 2021

AVI # 298

29 nouvo ka COVID-19 konfime nan peyi Dayiti

Ministè Sante Piblik ap enfòmasyon an genyen **29 nouvo ka COVID-19 ki konfime nan dat 28 janvye 2021** an nan peyi Dayiti. Sa ki bay yon total **11, 562 ka konfime, 245 moun mouri ak 9,070 moun trete.**

Nan kad transparans gouvènman pwomèt la, l ap kontinye bay popilasyon an bon jan enfòmasyon pou l kapab pwoteje tèt li pi byen.

Ministè sante piblik ap kontinye mande popilasyon an pou l respekte tout prensip liyèn ak sekirite Leta a deja bay pou anpeche maladi a gaye plis toujou nan peyi a :

- TOUJOU METE KACHNEN OSWA MAS NOU DEPI W PRAL RANKONTRE LÒT MOUN ;
- TOUJOU LAVE MEN W ;
- LÈ W AP SALYE YON MOUN, EVITE BA L LANMEN, PA BO L NI B AL AKOLAD ;
- TOUJOU SONJE BAY TOUT MOUN 3 PA DISTANS ;
- SI W REMAKE YOUN NAN SIY SA YO, (*TOUS, FYÈV, OU PA PRAN SANT OSWA GOU*) EVITE PRAN KONTAK AK LÒT MOUN EPI RELE NAN **2020** POU W KONN KISA W DWE FÈ.

KOWONAVIRIS TOUJOU LA !

An nou youn veye sou lòt, an nou youn pwoteje lòt !


 Doktè Marie Greta Roy CLÉMENT
 Minis



Tab.1: Cas confirmés et décès de COVID-19 par département du 19 mars au 28 Janvier 2021, Haïti

Département	Cas Cumulés.	Nouveaux cas (24h)	Décès Cumulés	Nouveaux décès (24h)	Taux de positivité	Taux de létalité
Ouest	8,175	21	106	0	22.7%	1.30%
Nord	719	2	35	0	24.1%	4.87%
Artibonite	618	1	39	0	25.1%	6.31%
Centre	587	3	13	0	31.0%	2.21%
Nord-Est	330	0	6	0	15.7%	1.82%
Sud-Est	280	0	9	0	28.6%	3.21%
Sud	269	1	6	0	28.0%	2.23%
Nord-Ouest	234	0	13	0	27.5%	5.56%
Grand Anse	196	1	13	0	25.9%	6.63%
Nippes	154	0	5	0	22.2%	3.25%
Grand Total	11,562	29	245	0	23.3%	2.12%

N-B. Les informations contenues dans ce rapport sont actualisées de manière quotidienne. Les données et analyses peuvent être modifiées après la classification finale des cas.

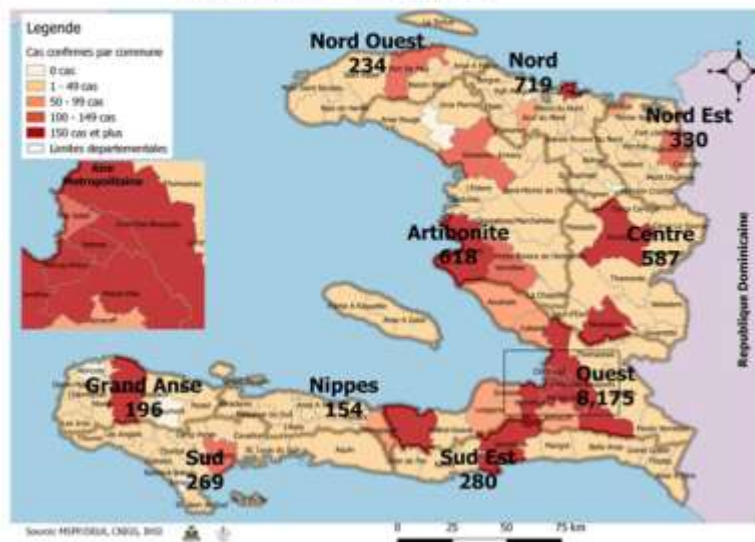
Numéro: 337

28/1/2021

6h00 pm

[Surveillance de la COVID-19, Haïti, 2020-2021](#)

[Cas confirmés de COVID-19 par Département et Commune du 19/03/2020 au 28/01/2021](#)



[Au niveau mondial au 28 Janvier 2021:](#)

101,053,721 cas confirmés, dont 2,182,867 décès ont été enregistrés, soit une létalité de 2.16% Source: OMS

[En Haïti:](#)

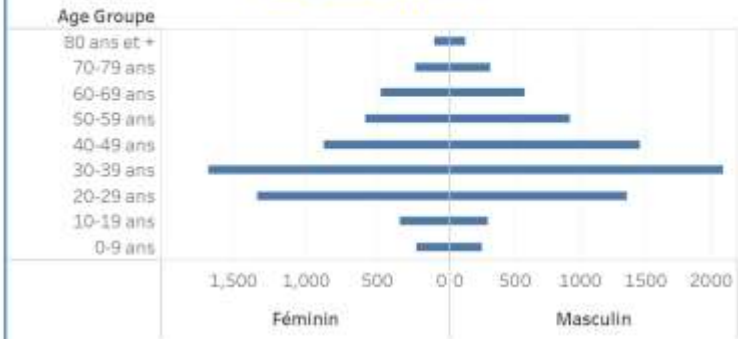
- 49,644 cas suspects (287 nouveaux)
- 11,562 cas confirmés (29 nouveaux)
- 245 décès (0 nouveau)
- 9,070 (78.44%) cas récupérés
- Létalité: 2.12%**

- De ces 11,533 cas confirmés, 43.4% sont de sexe féminin et 56.6% de sexe masculin

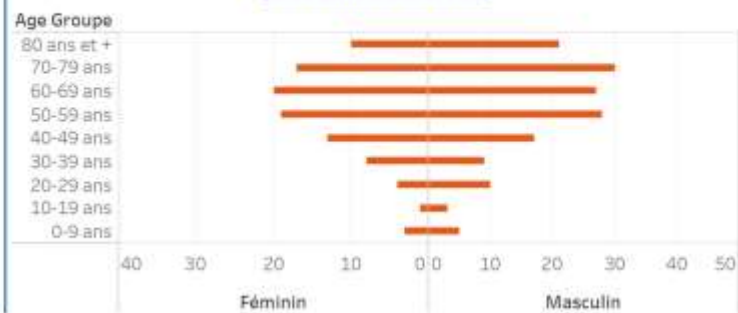
Tab.3: Distribution des cas et décès de COVID-19 par groupe d'âge au 28 janvier 2021, Haïti

Age Groupe	Cas Confirmés	Décès Cumulés	Taux de létalité
0-9 ans	315	8	2.54%
10-19 ans	512	4	0.78%
20-29 ans	2,339	14	0.60%
30-39 ans	3,290	17	0.52%
40-49 ans	2,097	30	1.43%
50-59 ans	1,344	47	3.50%
60-69 ans	946	47	4.97%
70-79 ans	505	47	9.31%
80 ans et +	214	31	14.49%
Grand Total	11,562	245	2.12%

Graphique 2: Distribution des cas confirmés par groupe d'âge et sexe au 28 janvier 2021, Haïti



Graphique 3: Distribution des décès par groupe d'âge et sexe au 28 janvier 2021, Haïti



Tab.2: Distribution des cas confirmés de COVID-19 par Commune, Haiti, 2020 chez les cas suspects

Département	Communes	Cas confirmés	Département	Communes	Cas confirmés
Artibonite	Saint Marc	210	Nord-Est	Ouanaminthe	119
	Vernettes	146		Caracol	51
	Gonaïves	137		Fort Liberté	45
	Gros Morne	24		Trou du Nord	40
	Petite Rivière de l'Artibonite	22		Mombin Crochu	22
	Marchand Descazins	20		Terrier Rouge	16
	Saint Michel	19		Mont Organsé	11
	L'Estère	13		Perches	6
	Marmelade	7		Sainte Suzanne	5
	Dosdunes	7		Ferrier	5
	Ennery	6		Carice	5
	Grande Saline	3		Capotille	4
	La chapelle	2		Vauières	1
	Anse Rouge	2		Total	330
	Total	618		Nord-Ouest	Port de Paix
Centre	Mirebalais	212	Saint Louis du Nord		28
	Hinche	192	Bombardopolis		17
	Lascabobas	39	Jean Rabel		15
	Boucan Carré	36	Môle Saint Nicolas		13
	Belladère	26	La Tortue		9
	Saut d'Eau	20	Bassin Bleu		8
	Thomonde	17	Chansolme		4
	Savannette	14	Bale de Henne		2
	Cerca la Source	8	Anse-à-Folour		2
	Maissade	7	Total	234	
	Thomasique	6	Ouest	Delmas	2,019
	Cerca Cavajal	5		Pétion Ville	1,682
	Boucan Carré	5		Port au Prince	1,403
	Total	587		Tabarre	903
	Grand Anse	Jeremie		162	Croix des Bouquets
Anse d'Hainault		16		Carrefour	533
Chambellan		7		Petit Goave	158
Dame Marie		3		Cité Soleil	120
Pestel		2		Léogane	93
Imis		2		Cabaret	91
Roseaux		1		Kenscoff	86
Moron		1		Arcahaie	70
Coraïl		1		Gressier	55
Bonbon		1		Anse à Galet	46
Total		196		Ganthier	40
Nippes		Miragoane	73	Cornillon	18
	Fond des Nègres	20	Grand Goave	17	
	Baradères	13	Thomazeau	15	
	Plaisance du Sud	10	Fonds-Verrittas	10	
	Anse-à-Veau	10	Pointe à Raquette	5	
	L'Asile	8	Total	8,175	
	Petit Trou de Nippes	7	Sud	Cayes	140
	Petite Rivière des Nippes	6		Aquin	40
	Pailiant	4		Saint Louis du Sud	12
	Arnaud	2		Torbeck	10
	Grand Boucan	1		Les Anglais	10
	Total	154		Port-à-Piment	9
Nord	Cap-Haïtien	423		Port Salut	9
	Limbé	56		Côteaux	8
	Milot	28		Camp-Perrin	8
	Pignon	26		Tiburon	6
	Plaine du Nord	25		Chardonnières	6
	Plaisance du Nord	23		Cavaillon	3
	Borgne	21		St Jean du Sud	2
	Port Margot	20		Be-à-Vache	2
	Grande Rivière du Nord	20		Charité	2
	Pibata	19	Roche à Bataïou	1	
	Quartier Morin	16	Maniche	1	
	Limonade	14	Total	269	
	Acul du Nord	13	Sud-Est	Jacmel	208
	Dondon	6		Bainet	16
	Saint Raphaël	4		Côte de Fer	14
	Bahin	3		Thiofte	10
	Ranquitte	2		Marigot	9
	Total	719		Anse à Pitres	9
				La Vallée de Jacmel	7
				Belle Anse	4
		Cayes-Jacmel		2	
		Grand Gosier		1	
		Total	280		

N-B. Les informations contenues dans ce rapport sont actualisées de manière quotidienne. Les données et analyses peuvent être modifiées après la classification finale des cas.