



REPUBLIQUE D'HAÏTI

**MINISTÈRE DE LA SANTÉ PUBLIQUE
ET DE LA POPULATION**
Port-au-Prince, le **10 septembre** 20**20**No. 354

AVI # 159

28 nouvo ka konfime ak yon (1) moun anplis mouri anba COVID-19 nan peyi Dayiti

Ministè Sante Piblik ap enfòmè popilasyon an genyen **28 nouvo ka konfime ak yon (1) moun anplis mouri anba COVID-19 nan dat 9 septanm 2020** an nan peyi Dayiti. Sa ki bay yon total **8,457 ka konfime, 216 moun mouri ak 6,120 moun trete.**

Ministè a ap salye memwa konpatiyòt sa a ki pati kite nou an pandan l swete fòs ak kouraj ak fanmi, zanmi epi tout moun lanmò sa a touche.

Ministè sante piblik ap kontinye mande popilasyon an pou l respekte tout prensip liyèn ak sekirite Leta a deja bay pou anpeche maladi a gaye plis toujou nan peyi a :

- TOUJOU METE KACHNEN OSWA MAS DEPI NOU PRAL RANKONTRE LÒT MOUN ;
- TOUJOU SONJE BAY TOUT MOUN 3 PA DISTANS ;
- TOUJOU LAVE MEN NOU ;
- LÈ N AP SALYE YON MOUN, EVITE BA L LANMEN, PA BO L, NI B AL AKOLAD.

KOWONAVIRIS TOUJOU LA!

An nou youn veye sou lòt, an nou youn pwoteje lòt !

Marie Gréta Roy Clément
Doktè Marie Gréta Roy CLEMENT
Minis



Tab.1: Cas confirmés et décès de COVID-19 par département du 19 mars au 9 Septembre 2020, Haïti

Département	Cas Cumulés.	Nouveaux cas (24h)	Décès Cumulés	Nouveaux décès (24h)	Taux de positivité	Taux de létalité
Ouest	5,762	17	95	1	32.8%	1.65%
Nord	514	4	26	0	37.2%	5.06%
Artibonite	500	5	38	0	33.4%	7.60%
Centre	439	0	7	0	41.1%	1.59%
Sud-Est	260	0	9	0	42.0%	3.46%
Nord-Est	250	1	6	0	22.8%	2.40%
Sud	230	0	6	0	40.0%	2.61%
Nord-Ouest	199	1	11	0	35.0%	5.53%
Grand Anse	162	0	13	0	35.1%	8.02%
Nippes	141	0	5	0	29.5%	3.55%
Grand Total	8,457	28	216	1	33.4%	2.55%

N-B. Les informations contenues dans ce rapport sont actualisées de manière quotidienne. Les données et analyses peuvent être modifiées après la classification finale des cas.

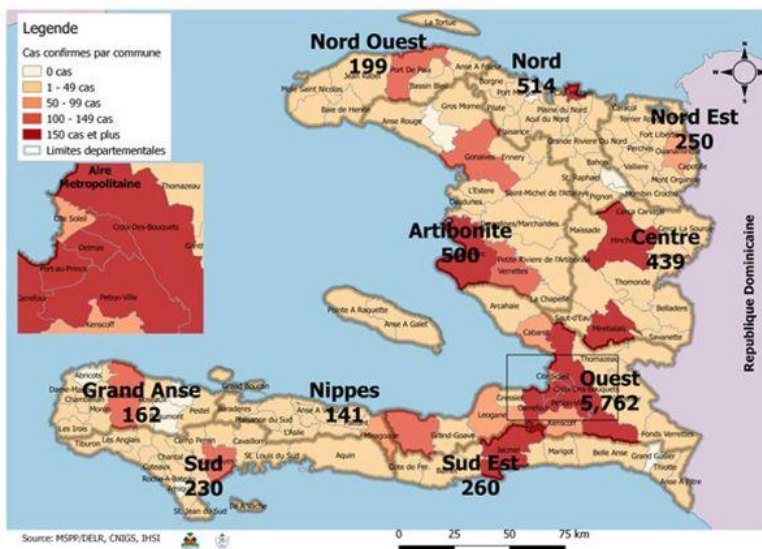
Numéro: 197

09/09/2020

6h00 pm

Surveillance de la COVID-19, Haïti, 2020

Cas confirmés de COVID-19 par Département et Commune du 19/03/2020 au 09/09/2020



Au niveau mondial au 9 Septembre 2020:

27,738,179 cas confirmés, dont 899,916 décès ont été enregistrés, soit une létalité de 3.24% Source: OMS

En Haïti:

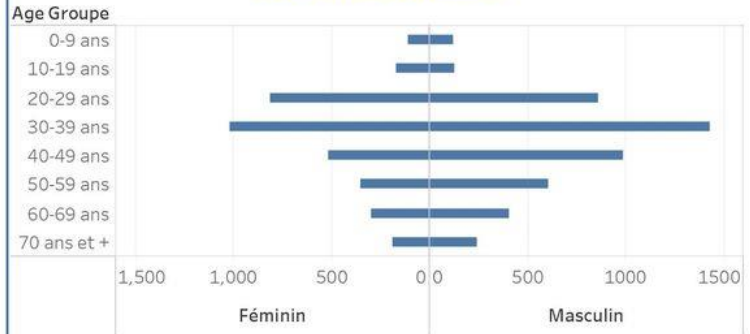
- 25,525 cas suspects (333 nouveaux)
 - 8,457 cas confirmés (28 nouveaux)
 - 216 décès (1 nouveau)
 - 6,120 (72.37%) cas récupérés
 Létalité: 2.55%

- De ces 8,457 cas confirmés, 41.83% sont de sexe féminin et 58.17% de sexe masculin

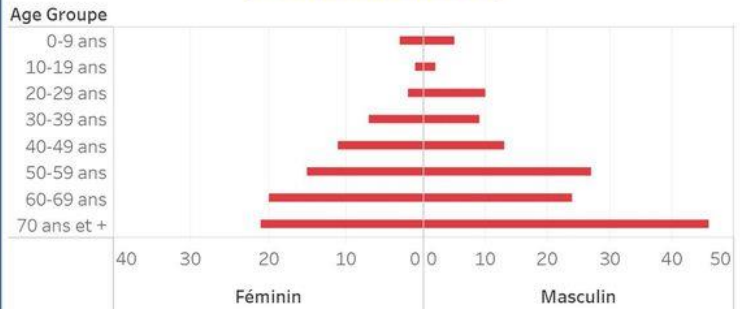
Tab.3: Distribution des cas et décès de COVID-19 par groupe d'âge au 9 septembre 2020, Haïti

Age Groupe	Cas Confirmés	Décès Cumulés	Taux de létalité
0-9 ans	239	8	3.35%
10-19 ans	300	3	1.00%
20-29 ans	1,684	12	0.71%
30-39 ans	2,470	16	0.65%
40-49 ans	1,531	24	1.57%
50-59 ans	995	42	4.22%
60-69 ans	745	44	5.91%
70 ans et +	493	67	13.59%
Grand Total	8,457	216	2.55%

Graphique 2: Distribution des cas confirmés par groupe d'âge et sexe au 9 septembre 2020, Haïti



Graphique 3: Distribution des décès par groupe d'âge et sexe au 9 septembre 2020, Haïti



Tab.2: Distribution des cas confirmés de COVID-19 par Commune, Haiti, 2020

Département	Communes	Cas confirmés	Département	Communes	Cas confirmés	
Artibonite	Saint Marc	164	Nord-Est	Ouanaminthe	79	
	Verrettes	118		Caracol	43	
	Gonaïves	114		Fort Liberté	35	
	Gros Morne	23		Trou du Nord	33	
	Petite Riviere de l'Artibonite	18		Mombin Crochu	20	
	Marchand Dessalines	16		Terrier Rouge	11	
	Saint Michel	12		Mont Organisé	8	
	L'Estère	10		Sainte Suzanne	5	
	Marmelade	6		Perches	5	
	Ennery	6		Ferrier	4	
	Desdunes	6		Carice	4	
	Grande Saline	3		Capotille	2	
	La chapelle	2		Vallières	1	
	Anse Rouge	2		Total	250	
	Total	500		Nord-Ouest	Port de Paix	116
Centre	Mirebalais	158	Saint Louis du Nord		26	
	Hinche	154	Bombardopolis		14	
	Boucan Carré	31	Mole Saint Nicolas		12	
	Lascahobas	30	Jean Rabel		12	
	Belladere	21	Bassin Bleu		6	
	Thomonde	14	La Tortue		5	
	Saut-d'Eau	7	Chansolme		4	
	Savanette	6	Baie de Henne		2	
	Cerca la Source	6	Anse-a-Foleur		2	
	Malssade	5	Total	199		
	Cerca Cavajal	4	Ouest	Delmas	1,398	
	Thomassique	3		Port au Prince	1,144	
	Total	439		Pétion Ville	875	
	Grand Anse	Jeremie		129	Tabarre	687
		Anse d'hainault		16	Croix des Bouquets	574
Chambellan		7		Carrefour	440	
Darne Marie		3		Petit Goave	148	
Pestel		2		Cité Soleil	94	
Irois		2		Léogane	78	
Roseaux		1		Cabaret	74	
Moron		1		Kenskoff	60	
Bonbon		1		Arcahaie	46	
Total		162		Gressier	45	
Nippes	Miragoane	66		Anse a Galet	37	
	Fond des Nègres	20		Cornillon	16	
	Baradères	13	Grand Goave	15		
	Plaisance du Sud	10	Ganthier	13		
	Petit Trou de Nippes	7	Thomazeau	9		
	Anse-a-Veau	7	Fonds-Verrettes	6		
	Petite Riviere des Nippes	6	Pointe à Raquette	3		
	L'Asile	5	Total	5,762		
	Pailiant	4	Sud	Cayes	128	
	Arnaud	2		Aquin	26	
	Grand Boucan	1		Saint Louis du Sud	12	
	Total	141		Les Anglais	10	
Nord	Cap Haitien	308		Port Salut	9	
	Limbé	40		Port-à-Piment	8	
	Pignon	22		Torbeck	7	
	Milot	20		Chardonnières	6	
	Grande Riviere du Nord	17		Camp-Perrin	6	
	Plaine du Nord	16		Tiburon	4	
	Borgne	16		Coteaux	4	
	Plaisance du Nord	15		St Jean du Sud	2	
	Pilate	15		Ile-a-Vache	2	
	Port Margot	11		Chantal	2	
	Limonade	11		Cavaillon	2	
	Quartier Morin	10	Roche à Bateau	1		
	Acul du Nord	7	Maniche	1		
	Dondon	3	Total	230		
	Bahon	2	Sud-Est	Jacmel	194	
	Saint Raphael	1		Bainet	15	
	Total	514		Cote de Fer	13	
				Thiotte	10	
				Anse a Pitres	9	
				La Vallée de Jacmel	7	
		Marigot		6		
		Belle Anse		4		
		Cayes-Jacmel		2		
		Total		260		

N-B. Les informations contenues dans ce rapport sont actualisées de manière quotidienne. Les données et analyses peuvent être modifiées après la classification finale des cas.