



REPUBLIQUE D'HAÏTI

**MINISTÈRE DE LA SANTÉ PUBLIQUE
ET DE LA POPULATION**

No. 346

Port-au-Prince, le 1er septembre 2020

AVI # 150

28 nouvo ka konfime ak 3 moun anplis mouri anba COVID-19 nan peyi Dayiti

Ministè Sante Piblik ap enfòmè popilasyon an genyen **28 nouvo ka konfime ak 3 moun anplis mouri anba COVID-19 nan dat 31 dawout 2020** an nan peyi Dayiti. Sa ki bay yon total **8,258 ka konfime, 206 moun mouri ak 5,870 moun trete.**

Ministè a ap salye memwa konpatriyòt sa yo ki pati kite nou an pandan l swete fòs ak kouraj ak fanmi, zanmi epi tout moun lanmò sa yo touche.

Ministè sante piblik ap kontinye mande popilasyon an pou l respekte tout prensip liyèn ak sekirite Leta a deja bay pou anpeche maladi a gaye plis toujou nan peyi a :

- TOUJOU METE KACHNEN OSWA MAS DEPI NOU PRAL RANKONTRE LÒT MOUN ;
- TOUJOU SONJE BAY TOUT MOUN 3 PA DISTANS ;
- TOUJOU LAVE MEN NOU ;
- LÈ N AP SALYE YON MOUN, EVITE BA L LANMEN, PA BO L, NI B AL AKOLAD.

KOWONAVIRIS TOUJOU LA!

An nou youn veye sou lòt, an nou youn pwoteje lòt !

Marie Gréa Roy CLEMENT
Doktè Marie Gréa Roy CLEMENT

Minis



Tab.1: Cas confirmés et décès de COVID-19 par département du 19 mars au 31 août 2020, Haïti

Département	Cas Cumulés.	Nouveaux cas (24h)	Décès Cumulés	Nouveaux décès (24h)	Taux de positivité	Taux de létalité
Ouest	5,678	12	86	2	34.1%	1.51%
Artibonite	485	2	38	0	34.2%	7.84%
Nord	447	4	26	0	38.2%	5.82%
Centre	433	3	7	1	42.4%	1.62%
Sud-Est	257	1	9	0	43.7%	3.50%
Nord-Est	232	5	6	0	22.9%	2.59%
Sud	226	1	6	0	41.6%	2.65%
Nord-Ouest	197	0	11	0	35.6%	5.58%
Grand Anse	162	0	12	0	36.4%	7.41%
Nippes	141	0	5	0	31.8%	3.55%
Grand Total	8,258	28	206	3	34.6%	2.49%

N-B. Les informations contenues dans ce rapport sont actualisées de manière quotidienne. Les données et analyses peuvent être modifiées après la classification finale des cas.

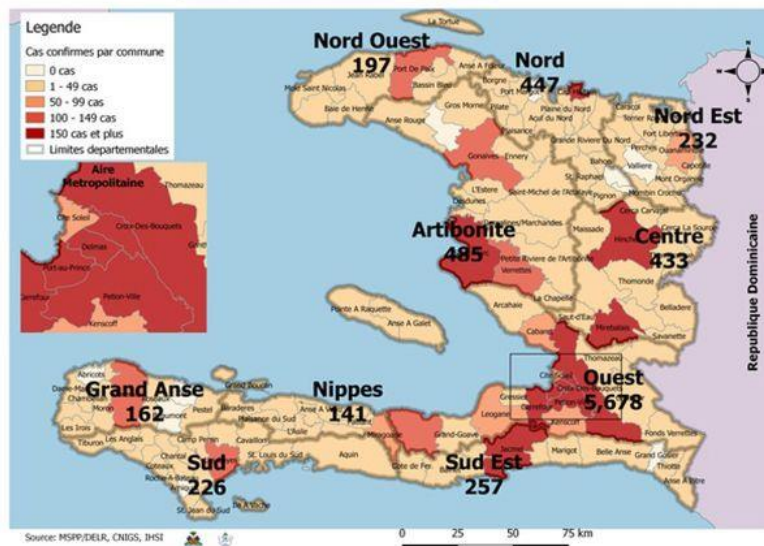
Numéro: 188

31/08/2020

6h00 pm

Surveillance de la COVID-19, Haïti, 2020

Cas confirmés de COVID-19 par Département et Commune du 19/03/2020 au 31/08/2020



Au niveau mondial au 31 août 2020:

25,327,098 cas confirmés, dont 848,255 décès ont été enregistrés, soit une létalité de 3.34% Source: OMS

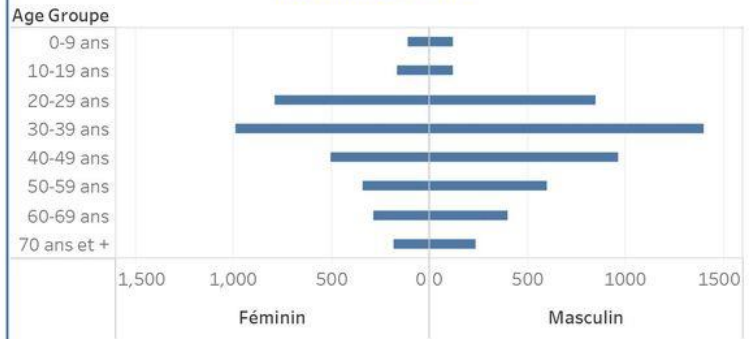
En Haïti:

- 24,062 cas suspects (87 nouveaux)
- 8,258 cas confirmés (28 nouveaux)
- 206 décès (3 nouveaux)
- 5,870 (71%) cas récupérés
- Létalité: 2.49%**
- De ces 8,258 cas confirmés, 41.7% sont de sexe féminin et 58.3% de sexe masculin

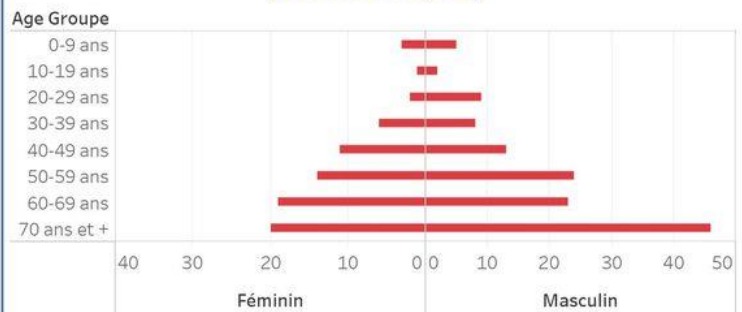
Tab.3: Distribution des cas et décès de COVID-19 par groupe d'age au 31 aout 2020, Haïti

Age Groupe	Cas Confirmés	Décès Cumulés	Taux de létalité
0-9 ans	238	8	3.36%
10-19 ans	290	3	1.03%
20-29 ans	1,644	11	0.67%
30-39 ans	2,403	14	0.58%
40-49 ans	1,493	24	1.61%
50-59 ans	976	38	3.89%
60-69 ans	730	42	5.75%
70 ans et +	484	66	13.64%
Grand Total	8,258	206	2.49%

Graphique 2: Distribution des cas confirmés par groupe d'age et sexe au 31 aout 2020, Haïti



Graphique 3: Distribution des décès par groupe d'age et sexe au 31 aout 2020, Haïti



Tab.2: Distribution des cas confirmés de COVID-19 par Commune, Haiti, 2020

Département	Communes	Cas confirmés	Département	Communes	Cas confirmés	
Artibonite	Saint Marc	163	Nord-Est	Ouanaminthe	74	
	Verrettes	116		Caracol	40	
	Gonaïves	110		Fort Liberté	33	
	Gros Morne	21		Trou du Nord	31	
	Marchand Dessalines	16		Mombin Crochu	20	
	Petite Riviere de l'Artibonite	15		Terrier Rouge	10	
	Saint Michel	10		Perches	5	
	L'Estère	10		Mont Organisé	5	
	Marmelade	6		Sainte Suzanne	4	
	Desdunes	6		Ferrier	4	
	Ennery	5		Carice	4	
	Grande Saline	3		Capotille	2	
	La chapelle	2		Total	232	
	Anse Rouge	2		Nord-Ouest	Port de Paix	115
	Total	485			Saint Louis du Nord	25
Centre	Mirebalais	157	Bombardopolis		14	
	Hinche	151	Môle Saint Nicolas		12	
	Boucan Carré	31	Jean Rabel		12	
	Lascahobas	30	Bassin Bleu		6	
	Belladere	20	La Tortue		5	
	Thomonde	14	Chansolme		4	
	Saut-d'Eau	7	Baie de Henne		2	
	Savanette	6	Anse-a-Foleur		2	
	Cerca la Source	6	Total	197		
	Maissade	4	Ouest	Deïmas	1,381	
	Cerca Cavajal	4		Port au Prince	1,134	
	Thomassique	3		Pétion Ville	850	
	Total	433		Tabarre	683	
	Grand Anse	Jeremie		129	Croix des Bouquets	558
		Anse d'hainault		16	Carrefour	436
Chambellan		7		Petit Goave	148	
Dame Marie		3		Cité Soleil	92	
Pestel		2		Léogane	75	
Irois		2		Cabarét	72	
Roseaux		1		Kenskoff	60	
Moron		1		Arcahaie	46	
Bonbon		1		Grossier	44	
Total		162		Anse à Galet	37	
Nippes	Miragoane	66		Cornillon	16	
	Fond des Nègres	20	Grand Goave	15		
	Baradères	13	Ganthier	13		
	Plaisance du Sud	10	Thomazeau	9		
	Petit Trou de Nippes	7	Fonds-Verrettes	6		
	Anse-a-Veau	7	Pointe à Raquette	3		
	Petite Riviere des Nippes	6	Total	5,678		
	L'Asile	5	Sud	Cayes	125	
	Paillant	4		Aquin	26	
	Arnould	2		Saint Louis du Sud	12	
	Grand Boucan	1		Les Anglais	10	
	Total	141		Port-à-Piment	8	
Nord	Cap Haitien	269		Port Salut	8	
	Limbé	37		Torbeck	7	
	Pignon	21		Chardonnières	6	
	Plaine du Nord	15		Camp-Perrin	6	
	Milot	15		Tiburon	4	
	Grande Riviere du Nord	14		Coteaux	4	
	Pilate	13		St Jean du Sud	2	
	Plaisance du Nord	12		Ile-a-Vache	2	
	Limonade	11		Chantal	2	
	Borgne	11		Cavaillon	2	
	Quartier Morin	9	Roche à Bateau	1		
	Port Margot	9	Maniche	1		
	Acul du Nord	6	Total	226		
	Dondon	3	Sud-Est	Jacmel	192	
	Saint Raphael	1		Baimet	15	
Bahon	1	Cote de Fer		13		
Total	447	Thiotte		9		
		Anse a Pitres		9		
		La Vallée de Jacmel		7		
		Marigot		6		
		Belle Anse		4		
		Cayes-Jacmel		2		
		Total		257		

N-B. Les informations contenues dans ce rapport sont actualisées de manière quotidienne. Les données et analyses peuvent être modifiées après la classification finale des cas.