



REPUBLIQUE D'HAÏTI

MINISTÈRE DE LA SANTÉ PUBLIQUE  
ET DE LA POPULATION

No.....503.....

Port-au-Prince, le 30 janvier 2021

## AVI # 299

### 28 nouvo ka COVID-19 konfime nan peyi Dayiti

Ministè Sante Piblik ap enfòmè popilasyon an genyen **28 nouvo ka COVID-19** ki konfime nan dat 29 janvye 2021 an nan peyi Dayiti. Sa ki bay yon total 11, 590 ka konfime, 245 moun mouri ak 9,098 moun trete.

Nan kad transparans gouvènman pwomèt la, l ap kontinye bay popilasyon an bon jan enfòmasyon pou l kapab pwoteje tèt li pi byen.

Ministè sante piblik ap kontinye mande popilasyon an pou l respekte tout prensip liyèn ak sekirite Leta a deja bay pou anpeche maladi a gaye plis toujou nan peyi a :

- TOUJOU METE KACHNEN OSWA MAS NOU DEPI W PRAL RANKONTRE LÒT MOUN ;
- TOUJOU LAVE MEN W ;
- LÈ W AP SALYE YON MOUN, EVITE BA L LANMEN, PA BO L NI B AL AKOLAD ;
- TOUJOU SONJE BAY TOUT MOUN 3 PA DISTANS ;
- SI W REMAKE YOUN NAN SIY SA YO, (TOUS, FYÈV, OU PA PRAN SANT OSWA GOU) EVITE PRAN KONTAK AK LÒT MOUN EPI RELE NAN **2020** POU W KONN KISA W DWE FÈ.

**KOWONAVIRIS TOUJOU LA !**

**An nou youn veye sou lòt, an nou youn pwoteje lòt !**

*Marie Greta Roy Clément*  
Doktè Marie Greta Roy CLÉMENT  
Minis



**Tab.1: Cas confirmés et décès de COVID-19 par département du 19 mars au 29 Janvier 2021, Haïti**

Département	Cas Cumulés.	Nouveaux cas (24h)	Décès Cumulés	Nouveaux décès (24h)	Taux de positivité	Taux de létalité
Ouest	8,199	24	106	0	22.7%	1.29%
Nord	719	0	35	0	24.1%	4.87%
Artibonite	620	2	39	0	25.0%	6.29%
Centre	589	2	13	0	31.0%	2.21%
Nord-Est	330	0	6	0	15.7%	1.82%
Sud-Est	280	0	9	0	28.6%	3.21%
Sud	269	0	6	0	27.9%	2.23%
Nord-Ouest	234	0	13	0	27.0%	5.56%
Grand Anse	196	0	13	0	25.9%	6.63%
Nippes	154	0	5	0	22.2%	3.25%
<b>Grand Total</b>	<b>11,590</b>	<b>28</b>	<b>245</b>	<b>0</b>	<b>23.2%</b>	<b>2.11%</b>

*N-B. Les informations contenues dans ce rapport sont actualisées de manière quotidienne. Les données et analyses peuvent être modifiées après la classification finale des cas.*

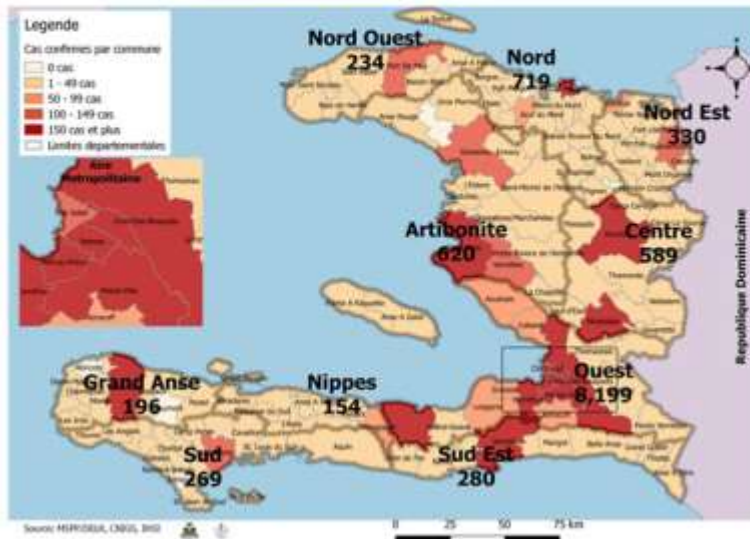
Numéro: 338

29/1/2021

6h00 pm

**Surveillance de la COVID-19, Haïti, 2020-2021**

**Cas confirmés de COVID-19 par Département et Commune du 19/03/2020 au 29/01/2021**



**Au niveau mondial au 29 Janvier 2021:**

**101,561,219 cas confirmés, dont 2,196,944 décès ont été enregistrés, soit une létalité de 2.16%**

Source: GMS

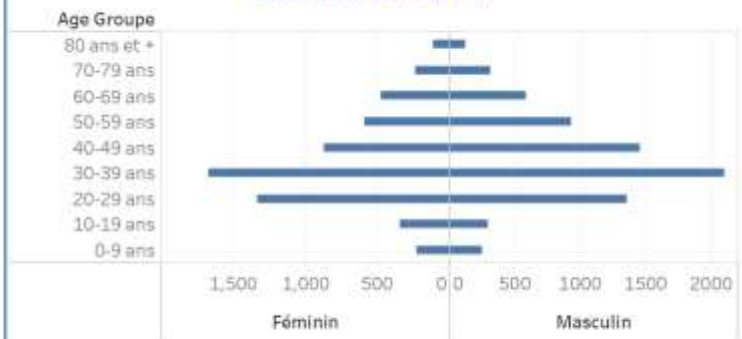
**En Haïti:**

- 49,898 cas suspects (254 nouveaux)
- 11,590 cas confirmés (28 nouveaux)
- 245 décès (0 nouveau)
- 9,098 (78.5%) cas récupérés
- Létalité: 2.11%**
- De ces 11,590 cas confirmés, 43.5% sont de sexe féminin et 56.5% de sexe masculin

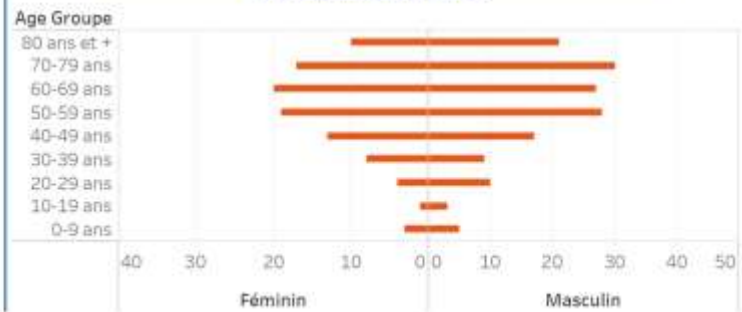
**Tab.3: Distribution des cas et décès de COVID-19 par groupe d'âge au 29 janvier 2021, Haïti**

Age Groupe	Cas Confirmés	Décès Cumulés	Taux de létalité
0-9 ans	317	8	2.52%
10-19 ans	514	4	0.78%
20-29 ans	2,341	14	0.60%
30-39 ans	3,294	17	0.52%
40-49 ans	2,101	30	1.43%
50-59 ans	1,350	47	3.48%
60-69 ans	948	47	4.96%
70-79 ans	508	47	9.25%
80 ans et +	217	31	14.29%
<b>Grand Total</b>	<b>11,590</b>	<b>245</b>	<b>2.11%</b>

**Graphique 2: Distribution des cas confirmés par groupe d'âge et sexe au 29 janvier 2021, Haïti**



**Graphique 3: Distribution des décès par groupe d'âge et sexe au 29 janvier 2021, Haïti**



**Tab.2: Distribution des cas confirmés de COVID-19 par Commune, Haiti, 2020 chez les cas suspects**

Département	Communes	Cas confirmés	Département	Communes	Cas confirmés
<b>Artibonite</b>	Saint Marc	212	<b>Nord-Est</b>	Ouanaminthe	119
	Vernettes	146		Garacol	51
	Gonaïves	137		Fort Liberté	45
	Gros Morne	24		Trou du Nord	40
	Petite Rivière de l'Artibonite	22		Montin Crochu	22
	Marchand Descaalines	20		Terrier Rouge	16
	Saint Michel	19		Mont Organsé	11
	L'Estère	13		Perches	6
	Marmelade	7		Sainte Suzanne	5
	Dosclunes	7		Fierrier	5
	Emery	6		Carice	5
	Grande Saline	3		Capotille	4
	La chapelle	2		Vallières	1
	Anse Rouge	2		<b>Total</b>	<b>330</b>
	<b>Total</b>	<b>620</b>		<b>Nord-Ouest</b>	Port de Paix
<b>Centre</b>	Mirebalais	213	Saint Louis du Nord		28
	Hinche	193	Bombardopolis		17
	Lascabobas	39	Jean Rabel		15
	Bourain Carré	36	Môle Saint Nicolas		13
	Belladère	26	La Torche		9
	Saut d'Eau	20	Basin Bleu		8
	Thomonde	17	Chaniolme		4
	Savannette	14	Bois de Henne		2
	Cerca la Source	8	Anse-a-Fleur		2
	Maissade	7	<b>Total</b>	<b>234</b>	
	Thomassique	6	<b>Ouest</b>	Delmas	2,029
	Cerca Cavajal	5		Pétion Ville	1,684
	Bourain Carré	5		Port au Prince	1,407
	<b>Total</b>	<b>589</b>		Tabarre	904
	<b>Grand Anse</b>	Jeremie		162	Croix des Bouquets
Anse d'Hainault		16		Carrefour	536
Chambellan		7		Petit Goave	158
Dame Marie		3		Cité Soleil	121
Pestel		2		Léogane	93
Trois		2		Cabonf	91
Roseaux		1		Kenshoff	87
Moron		1		Arcahaie	70
Cprail		1		Gressier	55
Bonbon		1		Anse a Galet	46
<b>Total</b>		<b>196</b>		Ganthier	40
<b>Nippes</b>		Miragoane	73	Cornillon	18
		Fond des Nègres	20	Grand Goave	17
	Baradères	13	Thomazeau	15	
	Plaisance du Sud	10	Fonds Verreries	10	
	Anse-a-Veau	10	Pointe à Raquette	5	
	L'Asile	8	<b>Total</b>	<b>8,199</b>	
	Petit Trou de Nippes	7	<b>Sud</b>	Cayes	140
	Petite Rivière des Nippes	6		Aquin	40
	Paillant	4		Saint Louis du Sud	12
	Arnaud	2		Torbeck	10
	Grand Bourain	1		Les Anglais	10
	<b>Total</b>	<b>154</b>		Port-a-Pinnet	9
	<b>Nord</b>	Cap-Haïtien		423	Port Salut
Limbé		56		Côteaux	8
Milot		28		Camp-Perrin	8
Pignon		26		Tiburon	6
Plaine du Nord		25		Chardonnières	6
Plaisance du Nord		23		Cavaillon	3
Borgne		21		St Jean du Sud	2
Port Margot		20		Be-a-Vache	2
Grande Rivière du Nord		20		Chantal	2
Pilate		19	Roche à Bataïa	1	
Quartier Morin		16	Maniche	1	
Limonade		14	<b>Total</b>	<b>269</b>	
Acid du Nord		13	<b>Sud-Est</b>	Jacmel	208
Dondon		6		Bainet	16
Saint Raphael		4		Cote de Fer	14
Bahon		3		Thiotte	10
Ranquitte		2		Marigot	9
<b>Total</b>		<b>719</b>		Anse a Pitres	9
				La Vallée de Jacmel	7
				Belle Anse	4
		Cayes-Jacmel		2	
		Grand Gôzier		1	
		<b>Total</b>	<b>280</b>		

N-B. Les informations contenues dans ce rapport sont actualisées de manière quotidienne. Les données et analyses peuvent être modifiées après la classification finale des cas.