



REPUBLICQUE D'HAÏTI

**MINISTÈRE DE LA SANTE PUBLIQUE
ET DE LA POPULATION**
No. *182*Port-au-Prince, le **23 décembre** 20**20**

AVI # 263

28 nouvo ka COVID-19 konfime nan pevi Daviti

Ministè Sante Piblik ap enfòme popilasyon an genyen **28 nouvo ka COVID-19** ki konfime nan dat **22 desanm 2020** an nan pevi Dayiti. Sa ki bay yon total **9, 846 ka konfime, 235 moun mouri ak 8, 457 moun trete.**

Nan kad transparans gouvènman pwomèt la, l ap kontinye bay popilasyon an bon jan enfòmasyon pou l kapab pwoteje tèt li pi byen.

Ministè sante piblik ap kontinye mande popilasyon an pou l respekte tout prensip liyèn ak sekirite Leta a deja bay pou anpeche maladi a gaye plis toujou nan peyi a :

- TOUJOU METE KACHNEN OSWA MAS NOU DEPI W PRAL RANKONTRE LÔT MOUN ;
- TOUJOU LAVE MEN W ;
- LÈ W AP SALYE YON MOUN, EVITE BA L LANMEN, PA BO L NI B AL AKOLAD ;
- TOUJOU SONJE BAY TOUT MOUN 3 PA DISTANS ;
- SI W REMAKE YOUN NAN SIY SA YO, (TOUS, FYÈV, OU PA PRAN SANT OSWA GOU) EVITE PRAN KONTAK AK LÔT MOUN EPI RELE NAN **2020** POU W KONN KISA W DWE FÈ.

KOWONAVIRIS TOUJOU LA !

An nou youn veye sou lòt, an nou youn pwoteje lòt !

Marie-Greta Roy Clément
Doktè Marie Greta Roy CLÉMENT
Minis



Tab.1: Cas confirmés et décès de COVID-19 par département du 19 mars au 22 décembre 2020, Haïti

Département	Cas Cumulés.	Nouveaux cas (24h)	Décès Cumulés	Nouveaux décès (24h)	Taux de positivité	Taux de létalité
Ouest	6,690	23	99	0	22.8%	1.48%
Nord	668	3	34	0	27.3%	5.09%
Artibonite	590	2	39	0	26.2%	6.61%
Centre	503	0	12	0	32.8%	2.39%
Nord-Est	313	0	6	0	17.6%	1.92%
Sud-Est	272	0	9	0	30.6%	3.31%
Sud	261	0	6	0	30.4%	2.30%
Nord-Ouest	229	0	12	0	28.5%	5.24%
Grand Anse	172	0	13	0	25.9%	7.56%
Nippes	148	0	5	0	22.2%	3.38%
Grand Total	9,846	28	235	0	23.9%	2.39%

N-B. Les informations contenues dans ce rapport sont actualisées de manière quotidienne. Les données et analyses peuvent être modifiées après la classification finale des cas.

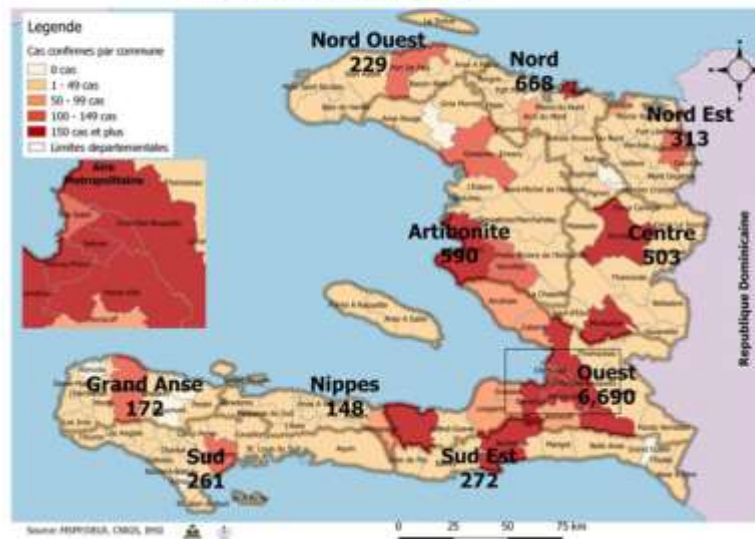
Numéro: 302

22/12/2020

6h00 pm

[Surveillance de la COVID-19, Haïti, 2020](#)

[Cas confirmés de COVID-19 par Département et Commune du 19/03/2020 au 22/12/2020](#)



[Au niveau mondial au 22 Décembre 2020:](#)

76,858,506 cas confirmés, dont 1,711,498 décès ont été enregistrés, soit une létalité de 2.23% Source: OMS

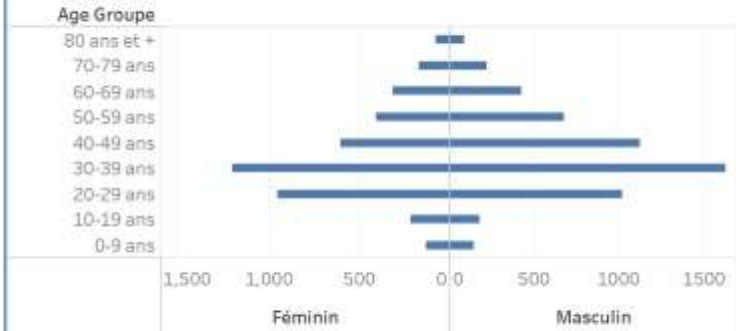
[En Haïti:](#)

- 41,222 cas suspects (169 nouveaux)
- 9,846 cas confirmés (28 nouveaux)
- 235 décès (0 nouveau)
- 8,457 (85.9%) cas récupérés
- Létalité: 2.39%
- De ces 9,846 cas confirmés, 42.6% sont de sexe féminin et 57.4% de sexe masculin

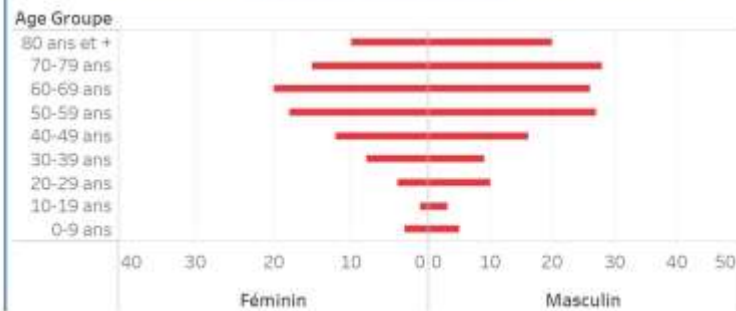
Tab.3: Distribution des cas et décès de COVID-19 par groupe d'âge au 22 décembre 2020, Haïti

Age Groupe	Cas Confirmés	Décès Cumulés	Taux de létalité
0-9 ans	275	8	2.91%
10-19 ans	397	4	1.01%
20-29 ans	1,996	14	0.70%
30-39 ans	2,862	17	0.59%
40-49 ans	1,765	28	1.59%
50-59 ans	1,137	45	3.96%
60-69 ans	786	46	5.85%
70-79 ans	434	43	9.91%
80 ans et +	194	30	15.46%
Grand Total	9,846	235	2.39%

Graphique 2: Distribution des cas confirmés par groupe d'âge et sexe au 22 décembre 2020, Haïti



Graphique 3: Distribution des décès par groupe d'âge et sexe au 22 décembre 2020, Haïti



Tab.2: Distribution des cas confirmés de COVID-19 par Commune, Haiti, 2020 chez les cas suspects

Département	Communes	Cas confirmés	Département	Communes	Cas confirmés	
Artibonite	Saint Marc	197	Nord-Est	Ouananinthe	106	
	Vernettes	141		Caracol	50	
	Gonaïves	131		Fort Liberté	44	
	Gras Morne	23		Trou du Nord	39	
	Petite Rivière de l'Artibonite	22		Mombin Crochu	21	
	Marchand Descaillies	19		Terrier Rouge	16	
	Saint Michel	18		Marit Organsé	11	
	L'Estère	13		Perches	6	
	Desdunes	7		Sainte Suzanne	5	
	Marmelade	6		Ferrier	5	
	Ennery	6		Carice	5	
	Grande Saline	3		Capotille	4	
	La Chapelle	2		Vallières	1	
	Anse Rouge	2		Total	313	
	Total	590		Nord-Ouest	Port de Paix	133
Centre	Hiclie	179	Saint Louis du Nord		28	
	Mirabalais	172	Bombardopolis		17	
	Boucan Caëri	34	Jean Rabel		15	
	Lascahobas	33	Mole Saint Nicolas		13	
	Belladère	25	La Tortue		8	
	Thomonde	16	Bassin Bleu		7	
	Savanette	14	Chansolme		4	
	Saut-d'Eau	9	Bole de Henne		2	
	Maissade	6	Anse-à-Foleur		2	
	Cerca la Source	6	Total	229		
	Cerca Cavajal	5	Ouest	Delmas	1,606	
	Thomasique	4		Port au Prince	1,239	
	Total	503		Pétion Ville	1,159	
	Grand Anse	Jeremie		139	Tabarre	773
		Anse d'Hainault		16	Croix des Bouquets	685
Chambellan		7		Carrefour	481	
Dame Marie		3		Petit Goave	157	
Pestel		2		Cité Soleil	105	
Trois		2		Léogane	90	
Rosaux		1		Cabaret	88	
Moron		1		Kenscoff	64	
Bonbon		1		Arcahaie	59	
Total		172		Gressier	53	
Nippes	Miragoane	68		Anse à Galet	40	
	Fond des Nègres	20		Ganthier	32	
	Baradères	13	Grand Goave	17		
	Plaissance du Sud	10	Cornillon	17		
	Anse-à-Veau	9	Thomazeau	11		
	L'Asile	8	Fonds Verrittas	10		
	Petit Trou de Nippes	7	Pointe à Raquette	4		
	Petite Rivière des Nippes	6	Total	6,690		
	Pailiant	4	Sud	Cayes	138	
	Arnaud	2		Aquin	37	
Grand Boucan	1	Saint Louis du Sud		12		
Total	148	Torbeck		10		
Nord	Cap-Haïtien	389		Les Anglais	10	
	Limbé	54		Port-à-Piment	9	
	Milot	28		Port Salut	9	
	Pignon	26		Camp-Perrin	8	
	Plaissance du Nord	22		Tiburon	6	
	Plaine du Nord	22		Chardonnières	6	
	Port Margot	20		Coteaux	5	
	Borgne	20		Cavaillon	3	
	Grande Rivière du Nord	18		St Jean du Sud	2	
	Pilate	17		Be-à-Vache	2	
	Quartier Morin	15		Charlar	2	
	Limonade	12	Roche à Bataïan	1		
	Acul du Nord	12	Maniche	1		
	Dondon	6	Total	261		
	Saint Raphaël	4	Sud-Est	Jacmel	203	
Bahon	3	Bainet		16		
Total	668	Côte de Fer		13		
		Thiofte		10		
		Anse à Pitres		9		
		Margot		8		
		La Vallée de Jacmel		7		
		Belle Anse		4		
		Cayes-Jacmel		2		
		Total		272		

N-B. Les informations contenues dans ce rapport sont actualisées de manière quotidienne. Les données et analyses peuvent être modifiées après la classification finale des cas.