



REPUBLICQUE D'HAÏTI

**MINISTÈRE DE LA SANTÉ PUBLIQUE
ET DE LA POPULATION**
No.....337.....Port-au-Prince, le 23 aout 2020

AVI # 141

28 nouvo ka COVID-19 konfime nan peyi Dayiti

Ministè Sante Piblik ap enfòm popilasyon an genyen **28 nouvo ka COVID-19** ki konfime nan dat **22 dawout 2020** an nan peyi Dayiti. Sa ki bay yon total **8,110 ka konfime, 196 moun mouri ak 5,624 moun trete.**

Nan kad transparans gouvènman pwomèt la, l ap kontinye bay popilasyon an bon jan enfòmasyon pou l kapab pwoteje tèt li pi byen.

Ministè sante piblik ap kontinye mande popilasyon an pou l respekte tout prensip liyèn ak sekirite Leta a deja bay pou anpeche maladi a gaye plis toujou nan peyi a :

- TOUJOU METE KACHNEN OSWA MAS DEPI NOU PRAL RANKONTRE LÒT MOUN ;
- TOUJOU SONJE BAY TOUT MOUN 3 PA DISTANS ;
- TOUJOU LAVE MEN NOU ;
- LÈ N AP SALYE YON MOUN, EVITE BA L LANMEN, PA BO L, NI B AL AKOLAD.

KOWONAVIRIS TOUJOU LA !

An nou youn veye sou lòt, an nou youn pwoteje lòt !


Doktè Marie Gréta Roy CLEMENT
 Minis



Tab.1: Cas confirmés et décès de COVID-19 par département du 19 mars au 22 aout 2020, Haïti

Département	Cas Cumulés.	Nouveaux cas (24h)	Décès Cumulés	Nouveaux décès (24h)	Taux de positivité	Taux de létalité
Ouest	5,626	20	81	0	35.4%	1.4%
Artibonite	473	2	38	0	35.9%	8.0%
Centre	423	2	6	0	43.2%	1.4%
Nord	417	0	25	0	40.1%	6.0%
Sud-Est	244	0	8	0	44.4%	3.3%
Sud	223	1	6	0	45.8%	2.7%
Nord-Est	212	2	5	0	23.1%	2.4%
Nord-Ouest	191	1	10	0	37.5%	5.2%
Grand Anse	161	0	12	0	39.9%	7.5%
Nippes	140	0	5	0	33.3%	3.6%
Grand Total	8,110	28	196	0	36.0%	2.4%

N-B. Les informations contenues dans ce rapport sont actualisées de manière quotidienne. Les données et analyses peuvent être modifiées après la classification finale des cas.

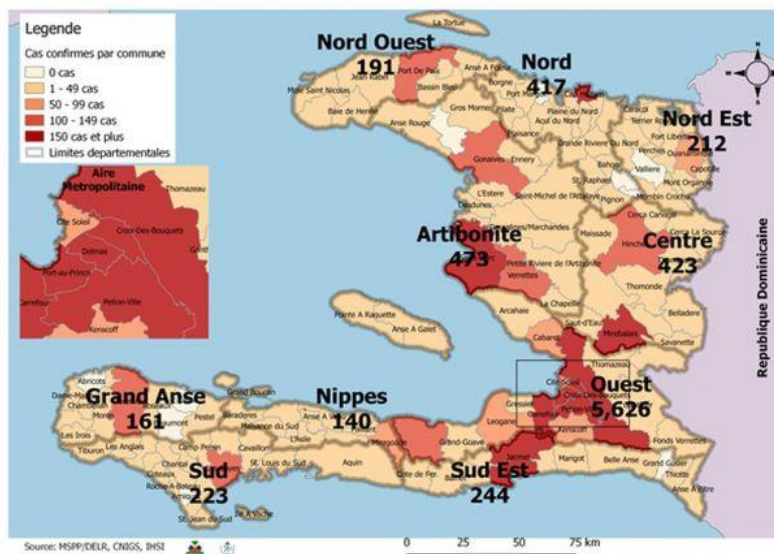
Numéro: 179

22/08/2020

6h00 pm

Surveillance de la COVID-19, Haïti, 2020

Cas confirmés de COVID-19 par Département et Commune du 19/03/2020 au 22/08/2020



Au niveau mondial au 22 aout 2020:

23,057,288 cas confirmés, dont 800,906 décès ont été enregistrés, soit une létalité de 3.47%
Source: OMS

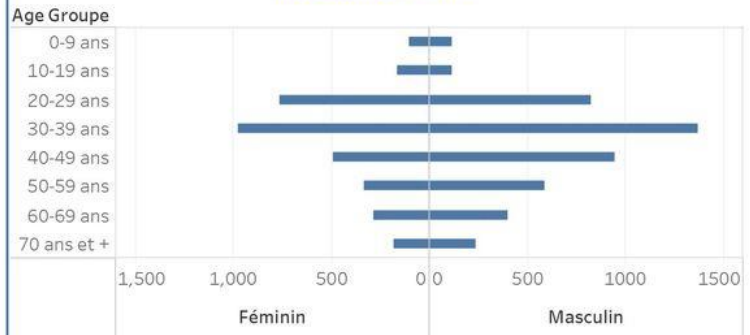
En Haïti:

- 22,919 cas suspects (197 nouveaux)
- 8,110 cas confirmés (28 nouveaux)
- 196 décès (0 nouveau)
- 5,624 (69.3%) cas récupérés
- Létalité: 2.4%
- De ces 8,110 cas confirmés, 41.7% sont de sexe féminin et 58.3% de sexe masculin

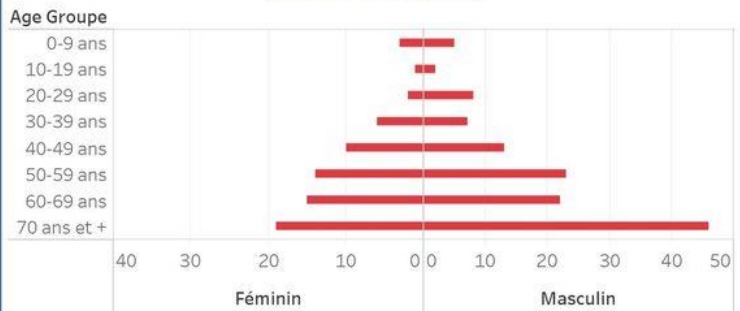
Tab.3: Distribution des cas et décès de COVID-19 par groupe d'âge au 22 aout 2020, Haïti

Age Groupe	Cas Confirmés	Décès Cumulés	Taux de létalité
0-9 ans	232	8	3.4%
10-19 ans	285	3	1.1%
20-29 ans	1,604	10	0.6%
30-39 ans	2,362	13	0.6%
40-49 ans	1,467	23	1.6%
50-59 ans	959	37	3.9%
60-69 ans	721	37	5.1%
70 ans et +	480	65	13.5%
Grand Total	8,110	196	2.4%

Graphique 2: Distribution des cas confirmés par groupe d'âge et sexe au 22 aout 2020, Haïti



Graphique 3: Distribution des décès par groupe d'âge et sexe au 22 aout 2020, Haïti



Tab.2: Distribution des cas confirmés de COVID-19 par Commune, Haiti, 2020

Département	Communes	Cas confirmés	Département	Communes	Cas confirmés	
Artibonite	Saint Marc	163	Nord-Est	Ouanaminthe	71	
	Verrettes	112		Caracol	37	
	Gonaïves	106		Trou du Nord	29	
	Gros Morne	18		Fort Liberté	28	
	Marchand Dessalines	16		Mombin Crochu	19	
	Petite Riviere de l'Artibonite	15		Terrier Rouge	9	
	L'Estère	10		Perches	5	
	Saint Michel	9		Mont Organisé	5	
	Marmelade	6		Carice	4	
	Desdunes	6		Ferrier	2	
	Ennery	5		Capotille	2	
	Grande Saline	3		Ste Suzanne	1	
	La Chapelle	2		Total	212	
	Anse Rouge	2		Nord-Ouest	Port de Paix	112
	Total	473			Saint Louis du Nord	24
Centre	Mirebalais	154	Bombardopolis		13	
	Hinche	148	Mole Saint Nicolas		12	
	Boucan Carré	30	Jean Rabel		12	
	Lascahobas	27	La Tortue		5	
	Belladere	20	Bassin Bleu		5	
	Thomonde	14	Chansolme		4	
	Saut-d'Eau	7	Baie de Henne		2	
	Savanette	6	Anse-a-Foleur		2	
	Cerca la Source	6	Total	191		
	Maissade	4	Ouest	Delmas	1,371	
	Cerca Cavajal	4		Port au Prince	1,126	
	Tomassique	3		Pétion Ville	841	
	Total	423		Tabarre	677	
	Grand Anse	Jeremie		128	Croix des Bouquets	553
		Anse d'hainault		16	Carrefour	431
Chambellan		7		Petit Goave	148	
Dame Marie		3		Cité Soleil	92	
Pestel		2		Léogane	74	
Irois		2		Cabaret	72	
Roseaux		1		Kenskoff	58	
Moron		1		Arcahaie	45	
Bonbon		1		Grossier	42	
Total		161		Anse-a-Galet	36	
Nippes		Miragoane		66	Grand Goave	15
		Fond des Nègres	20	Cornillon	14	
		Baradères	13	Ganther	13	
		Plaisance du Sud	10	Thomazeau	9	
		Anse-a-Veau	7	Fonds-Verrettes	6	
	Petite Riviere des Nippes	6	Pointe à Raquette	3		
	Petit Trou de Nippes	6	Total	5,626		
	L'Asile	5	Sud	Cayes	125	
	Pailliant	4		Aquin	23	
	Arnaud	2		Saint Louis du Sud	12	
	Grand Boucan	1		Les Anglais	10	
	Total	140		Port-à-Piment	8	
	Nord	Cap Haitien		253	Port Salut	8
		Limbé		34	Torbeck	7
		Pignon		20	Chardonnières	6
Milot		14		Camp-Perrin	6	
Grande Riviere du Nord		14		Tiburon	4	
Plaine du Nord		13		Coteaux	3	
Limonaide		11		St Jean du Sud	2	
Borgne		11		Ile-a-Vache	2	
Plaisance du Nord		10		Chantal	2	
Pilate		10		Cavaillon	2	
Quartier Morin		9	Roche à Bateau	1		
Port Margot		7	Maniche	1		
Acul du Nord		6	Fond des Blancs	1		
Dondon		3	Total	223		
Saint Raphael		1	Sud-Est	Jacmel	185	
Bahon	1	Bainet		14		
Total	417	Cote de Fer		13		
		Thiotte		9		
		La Vallée de Jacmel		7		
		Anse à Pitre		6		
		Marigot		5		
		Belle Anse		3		
		Cayes-Jacmel		2		
		Total		244		

N-B. Les informations contenues dans ce rapport sont actualisées de manière quotidienne. Les données et analyses peuvent être modifiées après la classification finale des cas.