



REPUBLIQUE D'HAÏTI
**MINISTÈRE DE LA SANTÉ PUBLIQUE
 ET DE LA POPULATION**

No. 482

Port-au-Prince, le 11 janvier 2020

AVI # 280

27 nouvo ka COVID-19 konfime nan peyi Dayiti

Ministè Sante Piblik ap enfòmè popilasyon an genyen **27 nouvo ka COVID-19** ki konfime nan dat **10 janvyè 2021** an nan peyi Dayiti. Sa ki bay yon total **10, 442 ka konfime, 238 moun mouri ak 8, 860 moun trete.**

Nan kad transparans gouvènman pwomèt la, l ap kontinye bay popilasyon an bon jan enfòmasyon pou l kapab pwoteje tèt li pi byen.

Ministè sante piblik ap kontinye mande popilasyon an pou l respekte tout prensip liyèn ak sekirite Leta a deja bay pou anpeche maladi a gaye plis toujou nan peyi a :

- **TOUJOU METE KACHNEN OSWA MAS NOU DEPI W PRAL RANKONTRE LÒT MOUN ;**
- **TOUJOU LAVE MEN W ;**
- **LÈ W AP SALYE YON MOUN, EVITE BA L LANMEN, PA BO L NI B AL AKOLAD ;**
- **TOUJOU SONJE BAY TOUT MOUN 3 PA DISTANS ;**
- **SI W REMAKE YOUN NAN SIY SA YO, (TOUS, FYÈV, OU PA PRAN SANT OSWA GOU) EVITE PRAN KONTAK AK LÒT MOUN EPI RELE NAN 2020 POU W KONN KISA W DWE FÈ.**

KOWONAVIRIS TOUJOU LA !

An nou youn veye sou lòt, an nou youn pwoteje lòt !


Doktè Marie Greta Roy CLÉMENT
 Minis



Tab.1: Cas confirmés et décès de COVID-19 par département du 19 mars au 10 Janvier 2021, Haïti

Département	Cas Cumulés.	Nouveaux cas (24h)	Décès Cumulés	Nouveaux décès (24h)	Taux de positivité	Taux de létalité
Ouest	7,221	22	101	0	22.8%	1.40%
Nord	679	0	34	0	25.8%	5.01%
Artibonite	603	0	39	0	25.6%	6.47%
Centre	520	1	13	0	31.3%	2.50%
Nord-Est	326	3	6	0	16.5%	1.84%
Sud-Est	274	0	9	0	29.1%	3.28%
Sud	262	0	6	0	29.2%	2.29%
Nord-Ouest	230	0	12	0	27.9%	5.22%
Grand Anse	177	0	13	0	25.9%	7.34%
Nippes	150	1	5	0	21.9%	3.33%
Grand Total	10,442	27	238	0	23.5%	2.28%

N-B. Les informations contenues dans ce rapport sont actualisées de manière quotidienne. Les données et analyses peuvent être modifiées après la classification finale des cas.

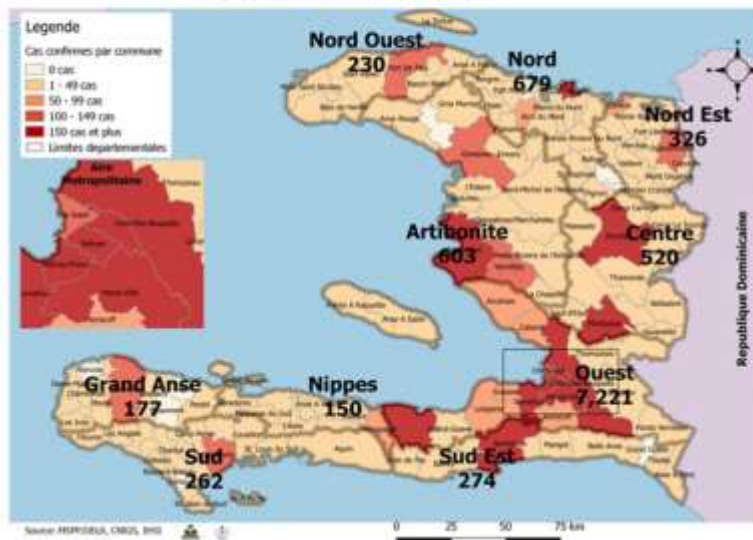
Numéro: 319

10/1/2021

6h00 pm

Surveillance de la COVID-19, Haïti, 2020-2021

Cas confirmés de COVID-19 par Département et Commune du 19/03/2020 au 10/01/2021



Au niveau mondial au 10 Janvier 2021:

89,048,345 cas confirmés, dont 1,930,265 décès ont été enregistrés, soit une létalité de 2.17%

Source: OMS

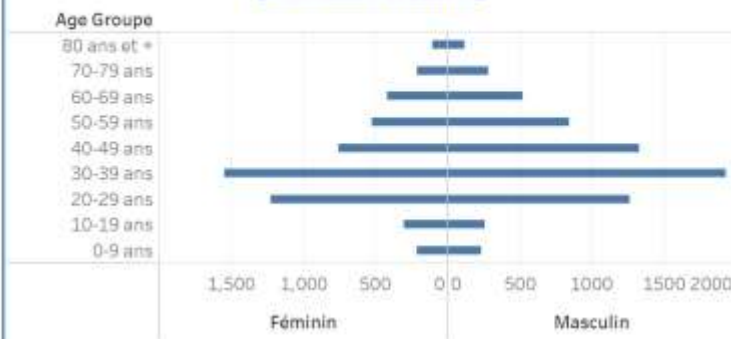
En Haïti:

- 44,356 cas suspects (111 nouveaux)
- 10,442 cas confirmés (27 nouveaux)
- 238 décès (0 nouveau)
- 8,860 (84.8%) cas récupérés
- Létalité: 2.28%**
- De ces 10,442 cas confirmés, 42.9% sont de sexe féminin et 57.1% de sexe masculin

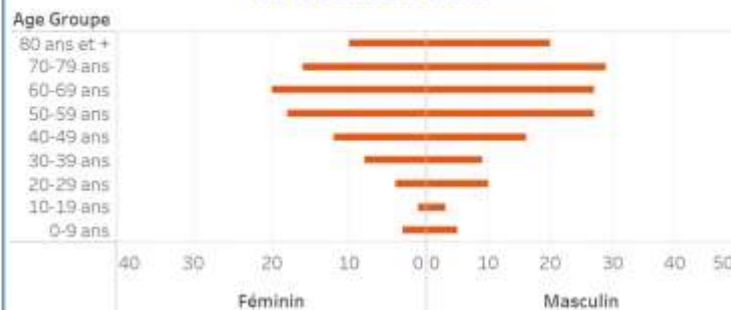
Tab.3: Distribution des cas et décès de COVID-19 par groupe d'âge au 10 janvier 2021, Haïti

Age Groupe	Cas Confirmés	Décès Cumulés	Taux de létalité
0-9 ans	293	8	2.73%
10-19 ans	443	4	0.90%
20-29 ans	2,139	14	0.65%
30-39 ans	3,013	17	0.56%
40-49 ans	1,862	28	1.50%
50-59 ans	1,204	45	3.74%
60-69 ans	832	47	5.65%
70-79 ans	456	45	9.87%
80 ans et +	200	30	15.00%
Grand Total	10,442	238	2.28%

Graphique 2: Distribution des cas confirmés par groupe d'âge et sexe au 10 janvier 2021, Haïti



Graphique 3: Distribution des décès par groupe d'âge et sexe au 10 janvier 2021, Haïti



Tab.2: Distribution des cas confirmés de COVID-19 par Commune, Haiti, 2020 chez les cas suspects

Département	Communes	Cas confirmés	Département	Communes	Cas confirmés	
Artibonite	Saint Marc	201	Nord-Est	Ouanaminthe	117	
	Vernières	143		Caracol	50	
	Gonaïves	134		Fort Liberté	44	
	Gros-Morne	23		Trou du Nord	40	
	Petite Rivière de l'Artibonite	22		Mombin Crochu	22	
	Marchand Desaulniers	20		Terrier Rouge	16	
	Saint Michel	18		Mont Organsé	11	
	L'Estère	13		Perches	6	
	Marmelade	7		Sainte Suzanne	5	
	Desdunes	7		Ferrier	5	
	Ennery	6		Carice	5	
	Grande Saline	3		Capotille	4	
	St-Marc	2		Vastières	1	
	La Chapelle	2		Total	326	
	Anse Rouge	2		Nord-Ouest	Port de Paix	134
	Total	603			Saint Louis du Nord	28
	Centre	Hinche			180	Bombardopolis
Mirebalais		179	Jean Rabel		15	
Lascabois		35	Môle Saint Nicolas		13	
Boucan Carré		35	La Tortue		8	
Belladère		25	Basin Bleu		7	
Thomonde		16	Chamoine	4		
Savaneffe		14	Bois de Henne	2		
Saut-d'Eau		9	Anse-à-Foieur	2		
Cerca la Source		7	Total	230		
Massade		6	Ouest	Delmas	1,737	
Saint d'Eau		5		Pétion Ville	1,369	
Cerca Cavajal		5		Port au Prince	1,305	
Thomassique		4		Tabarre	810	
Total		520		Croix des Bouquets	722	
Grand Anse		Jeremie		144	Carrefour	497
		Anse d'Hainault		16	Petit Goave	157
		Chambellan		7	Cité Soleil	109
	Dame Marie	3		Laforgne	91	
	Pestel	2		Cabaret	89	
	Trois	2		Kenscoff	76	
	Roseaux	1		Arcahaie	62	
	Moron	1		Gressier	54	
	Bonhon	1		Gauthier	40	
	Total	177		Anse-à-Gabrit	40	
	Nippes	Miragoane		69	Grand Goave	17
Fond des Nègres		20		Cornillon	17	
Baradères		13	Thomazeau	15		
Plaisance du Sud		10	Fonds-Vernières	10		
Anse-à-Veau		10	Pointe-à-Raquette	4		
L'Asile		8	Total	7,221		
Petit Trou de Nippes		7	Sud	Cayes	138	
Petite Rivière des Nippes		6		Aquin	38	
Pailiant		4		Saint Louis du Sud	12	
Arnaud		2		Torbeck	10	
Grand Boucan		1		Les Anglais	10	
Total	150	Port-à-Pinard		9		
Nord	Cap-Haïtien	395		Port Salut	9	
	Limbé	56		Camp-Perrin	8	
	Milot	28		Taburon	6	
	Pignon	26		Chardonnières	6	
	Plaisance du Nord	22		Coteaux	5	
	Plaine du Nord	22	Cavaillon	3		
	Port Margot	20	St Jean du Sud	2		
	Borgne	20	Be-à-Vache	2		
	Pilate	19	Charlat	2		
	Grande Rivière du Nord	19	Roché à Bataïou	1		
	Quartier Morin	15	Maniche	1		
	Limnadié	12	Total	262		
	Acul du Nord	12	Sud-Est	Jacmel	204	
	Dondon	6		Bainet	16	
	Saint Raphael	4		Cote de Fer	14	
	Bahon	3		Thiofte	10	
	Total	679		Anse-à-Pitres	9	
		Mangot		8		
		La Vallée de Jacmel		7		
		Belle Anse		4		
		Cayes-Jacmel		2		
		Total		274		

N-B. Les informations contenues dans ce rapport sont actualisées de manière quotidienne. Les données et analyses peuvent être modifiées après la classification finale des cas.