



REPUBLIQUE D'HAÏTI

MINISTÈRE DE LA SANTÉ PUBLIQUE
ET DE LA POPULATION

No. 533Port-au-Prince, le 26 février 2021

AVI # 325

26 nouvo ka konfime ak von (1) moun anplis mouri anba COVID-19 nan peyi Dayiti

Ministè Sante Piblik ap enfòmè popilasyon an genyen **26 nouvo ka konfime ak von (1) moun anplis mouri anba COVID-19 nan dat 25 fevriye 2021** an nan peyi Dayiti. Sa ki bay yon total 12, 474 ka konfime, 250 moun mouri ak 9, 722 moun trete.

Ministè a ap salye memwa konpatiyòt sa a ki pati kite nou an pandan l swete fòs ak kouraj ak fanmi, zanmi epi tout moun lanmò sa a touche.

Ministè sante piblik ap kontinye mande popilasyon an pou l respekte tout prensip liyèn ak sekirite Leta a deja bay pou anpeche maladi a gaye plis toujou nan peyi a :

- TOUJOU METE KACHNEN OSWA MAS NOU DEPI W PRAL RANKONTRE LÒT MOUN ;
- TOUJOU LAVE MEN W ;
- LÈ W AP SALYE YON MOUN, EVITE BA L LANMEN, PA BO L NI B AL AKOLAD ;
- TOUJOU SONJE BAY TOUT MOUN 3 PA DISTANS ;
- SI W REMAKE YOUN NAN SIY SA YO, (TOUS, FYÈV, OU PA PRAN SANT OSWA GOU) EVITE PRAN KONTAK AK LÒT MOUN EPI RELE NAN **2020** POU W KONN KISA W DWE FÈ.

KOWONAVIRIS TOUJOU LA!

An nou youn veye sou lòt, an nou youn pwoteje lòt !

Marie Gréta Roy CLEMENT
Doktè Marie Gréta Roy CLEMENT
Minis



Tab.1: Cas confirmés et décès de COVID-19 par département du 19 mars 2020 au 25 février 2021, Haïti

Département	Cas Cumulés.	Nouveaux cas (24h)	Décès Cumulés	Nouveaux décès (24h)	Taux de positivité	Taux de létalité
Ouest	8,889	23	107	0	22.2%	1.20%
Nord	752	2	37	0	24.1%	4.92%
Artibonite	655	0	39	0	24.1%	5.95%
Centre	627	0	15	1	30.2%	2.39%
Nord-Est	354	0	6	0	15.7%	1.69%
Sud-Est	292	1	9	0	28.5%	3.08%
Sud	289	0	6	0	26.7%	2.08%
Nord-Ouest	242	0	13	0	26.6%	5.37%
Grand Anse	217	0	13	0	25.2%	5.99%
Nippes	157	0	5	0	21.0%	3.18%
Grand Total	12,474	26	250	1	22.8%	2.00%

N-B. Les informations contenues dans ce rapport sont actualisées de manière quotidienne. Les données et analyses peuvent être modifiées après la classification finale des cas.

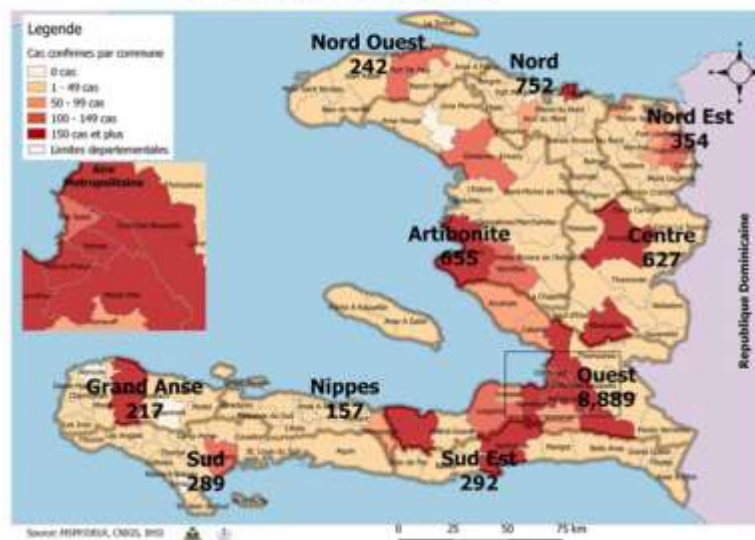
Numéro: 364

25/02/2021

6h00 pm

Surveillance de la COVID-19, Haïti, 2020-2021

Cas confirmés de COVID-19 par Département et Commune du 19/03/2020 au 25/02/2021



Au niveau mondial au 25 février 2021:

112,209,815 cas confirmés, dont 2,490,776 décès ont été enregistrés, soit une létalité de 2.22%
Source: OMS

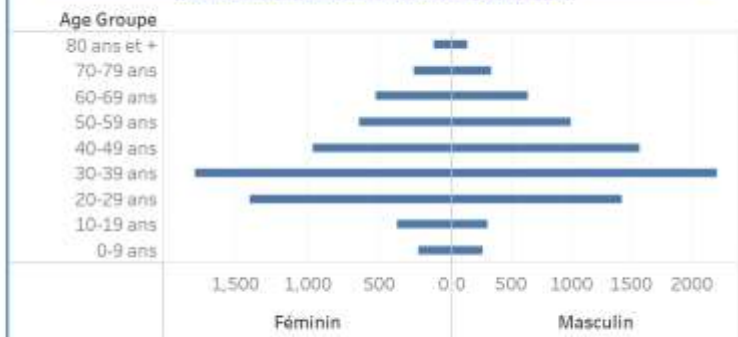
En Haïti:

- 54,806 cas suspects (137 nouveaux)
- 12,474 cas confirmés (26 nouveaux)
- 250 décès (1 nouveau)
- 9,722 (78%) cas récupérés
- Létalité: 2%
- De ces 12,474 cas confirmés, 43.8% sont de sexe féminin et 56.2% de sexe masculin

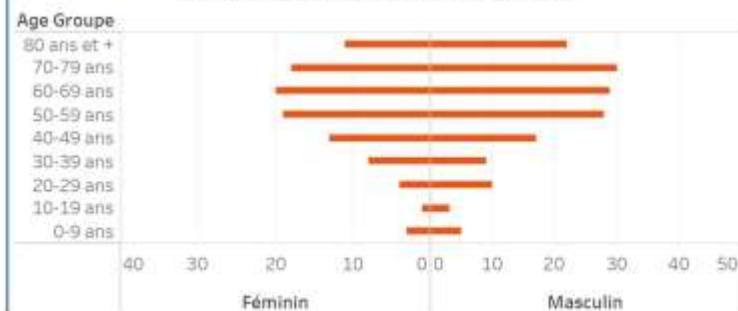
Tab.3: Distribution des cas et décès de COVID-19 par groupe d'âge du 19 mars 2020 au 25 février 2021, Haïti

Age Groupe	Cas Confirmés	Décès Cumulés	Taux de létalité
0-9 ans	326	8	2.45%
10-19 ans	555	4	0.72%
20-29 ans	2,464	14	0.57%
30-39 ans	3,517	17	0.48%
40-49 ans	2,302	30	1.30%
50-59 ans	1,468	47	3.20%
60-69 ans	1,058	49	4.63%
70-79 ans	545	48	8.81%
80 ans et +	239	33	13.81%
Grand Total	12,474	250	2.00%

Graphique 2: Distribution des cas confirmés par groupe d'âge et sexe du 19 mars 2020 au 25 février 2021, Haïti



Graphique 3: Distribution des décès par groupe d'âge et sexe du 19 mars 2020 au 25 février 2021, Haïti



Tab.2: Distribution des cas confirmés de COVID-19 par Commune, Haiti, 2020 chez les cas suspects

Département	Communes	Cas confirmés	Département	Communes	Cas confirmés	
Artibonite	Saint Marc	231	Nord-Est	Ouanaminthe	122	
	Verrattes	148		Fort Liberté	55	
	Gonaïves	145		Caracol	52	
	Gros Morne	26		Trou du Nord	41	
	Petite Rivière de l'Artibonite	23		Montin Crochu	26	
	Saint Michel	20		Torrier Rouge	16	
	Marchand Desaulniers	20		Mont Organsé	12	
	L'Estère	13		Perches	6	
	Dodones	8		Ferrier	6	
	Marmelade	7		Carice	6	
	Ennery	7		Capotile	6	
	Grande Saline	3		Sainte Suzanne	5	
	La chapelle	2		Vaïleros	1	
	Anse Rouge	2		Total	354	
	Total	655		Nord-Ouest	Port de Paix	139
	Centre	Mirbalais			224	Saint Louis du Nord
Hinche		204	Bombardopolis		19	
Lascabobas		46	Jean Rabel		17	
Boucan Carré		36	Mole Saint Nicolas		13	
Deltadère		27	La Tortue		10	
Saut-d'Eau		20	Bassin Bleu		8	
Thomonde		18	Chanoine		4	
Savaniette		16	Bois de Henne		2	
Cerca la Source		11	Anse-a-Foleur		2	
Thomassin		8	Total	242		
Massade		7	Ouest	Delmas	2,217	
Cerca Cavajal		5		Pétion Ville	1,867	
Boucan Carré		5		Port au Prince	1,501	
Total		627		Tabarre	984	
Grand Anse		Jeremie		178	Croix des Bouquets	870
		Anse d'Hainault		16	Carrefour	570
	Chambellan	7		Petit Goave	158	
	Corail	5		Cité Soleil	126	
	Pestel	3		Léogane	105	
	Dame Marie	3		Kenscoff	96	
	Imis	2		Cabaret	92	
	Roseaux	1		Arcahaie	73	
	Moron	1		Grèsier	66	
	Bonbon	1		Gaïthier	48	
	Total	217		Anse a Galif	48	
	Nippes	Miragoane		74	Grand Goave	19
		Fond des Nègres	21	Comillon	18	
		Baradères	13	Thomazeau	16	
Plaisance du Sud		10	Fonds Verratas	10		
Anse-a-Veau		10	Pointe à Raquette	5		
L'Asile		9	Total	8,889		
Petit Trou de Nippes		7	Sud	Cayes	148	
Petite Rivière des Nippes		6		Aquin	48	
Pailiant		4		Saint Louis du Sud	12	
Arnaud		2		Les Anglais	11	
Grand Boucan		1		Torbeck	10	
Total		157		Port à Pinant	10	
Nord	Cap-Haïtien	449		Port Salut	9	
	Limbé	56		Côteaux	8	
	Milot	31		Camp-Perrin	8	
	Pignon	27		Tiburon	6	
	Plaine du Nord	26		Chardonnières	6	
	Plaisance du Nord	23		Charital	4	
	Gorge	21		Cavallion	3	
	Port Margot	20		St Jean du Sud	2	
	Grande Rivière du Nord	20		Ile-a-Vache	2	
	Pilate	19		Roche à Bataïou	1	
	Quartier Morin	16	Maniche	1		
	Limopade	14	Total	289		
	Acul du Nord	13	Sud-Est	Jacmel	214	
	Dondon	6		Bainet	16	
	Saint Raphaël	4		Côte de Fer	14	
	Bahon	3		Anse à Pîtres	12	
	Ranquitte	2		Thiofte	11	
	Plaisance	1		Margot	9	
	La Victoire	1		La Vallée de Jacmel	7	
	Total	752		Belle Anse	4	
		Cayes-Jacmel		3		
		Grand Gosier		2		
		Total	292			

N.B. Les informations contenues dans ce rapport sont actualisées de manière quotidienne. Les données et analyses peuvent être modifiées après la classification finale des cas.