



REPUBLIQUE D'HAÏTI

**MINISTÈRE DE LA SANTÉ PUBLIQUE  
ET DE LA POPULATION**
No. 450Port-au-Prince, le 10 décembre 2020

## AVI # 250

### 26 nouvo ka COVID-19 konfime nan peyi Daviti

Ministè Sante Piblik ap enfòmè popilasyon an genyen **26 nouvo ka COVID-19** ki konfime nan dat 9 desanm 2020 an nan peyi Dayiti. Sa ki bay yon total **9,491 ka konfime, 233 moun mouri ak 8,241 moun trete.**

Nan kad transparans gouvènman pwomèt la, l ap kontinye bay popilasyon an bon jan enfòmasyon pou l kapab pwoteje tèt li pi byen.

Ministè sante piblik ap kontinye mande popilasyon an pou l respekte tout prensip liyèn ak sekirite Leta a deja bay pou anpeche maladi a gaye plis toujou nan peyi a :

- TOUJOU METE KACHNEN OSWA MAS DEPI NOU PRAL RANKONTRE LÒT MOUN ;
- TOUJOU SONJE BAY TOUT MOUN 3 PA DISTANS ;
- TOUJOU LAVE MEN NOU ;
- LÈ N AP SALYE YON MOUN, EVITE BA L LANMEN, PA BO L NI B AL AKOLAD.

**KOWONAVIRIS TOUJOU LA !**

**An nou youn veye sou lòt, an nou youn pwoteje lòt !**

  
 Doktè Marie Gréta Roy CLEMENT  
 Minis



**Tab.1: Cas confirmés et décès de COVID-19 par département du 19 mars au 9 décembre 2020, Haïti**

Département	Cas Cumulés.	Nouveaux cas (24h)	Décès Cumulés	Nouveaux décès (24h)	Taux de positivité	Taux de létalité
Ouest	6,391	24	98	0	23.6%	1.53%
Nord	662	0	34	0	28.5%	5.14%
Artibonite	581	2	38	0	26.7%	6.54%
Centre	493	0	12	0	33.4%	2.43%
Nord-Est	305	0	6	0	18.8%	1.97%
Sud-Est	271	0	9	0	31.2%	3.32%
Sud	247	0	6	0	31.9%	2.43%
Nord-Ouest	226	0	12	0	30.6%	5.31%
Grand Anse	170	0	13	0	26.7%	7.65%
Nippes	145	0	5	0	22.6%	3.45%
<b>Grand Total</b>	<b>9,491</b>	<b>26</b>	<b>233</b>	<b>0</b>	<b>24.7%</b>	<b>2.45%</b>

*N-B. Les informations contenues dans ce rapport sont actualisées de manière quotidienne. Les données et analyses peuvent être modifiées après la classification finale des cas.*

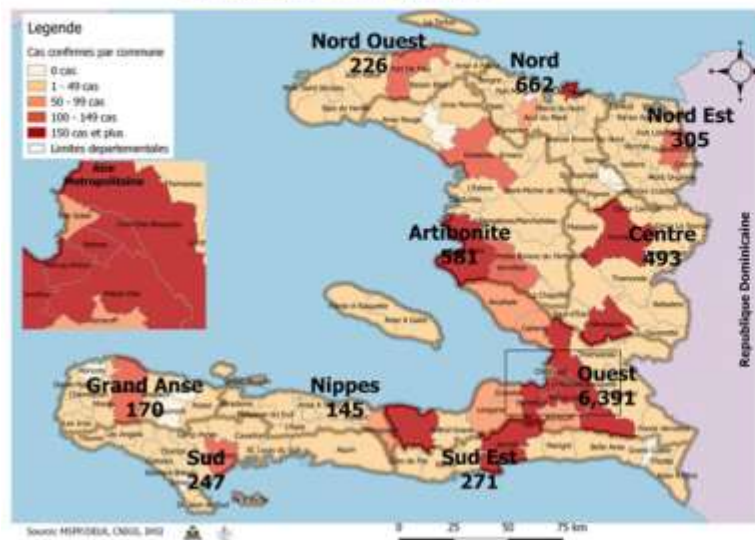
Numéro: 289

9/12/2020

6h00 pm

**Surveillance de la COVID-19, Haïti, 2020**

**Cas confirmés de COVID-19 par Département et Commune du 19/03/2020 au 9/12/2020**



**Au niveau mondial au 9 Décembre 2020:**

**68,165,877 cas confirmés, dont 1,557,385 décès ont été enregistrés, soit une létalité de 2.3%**

Source: OMS

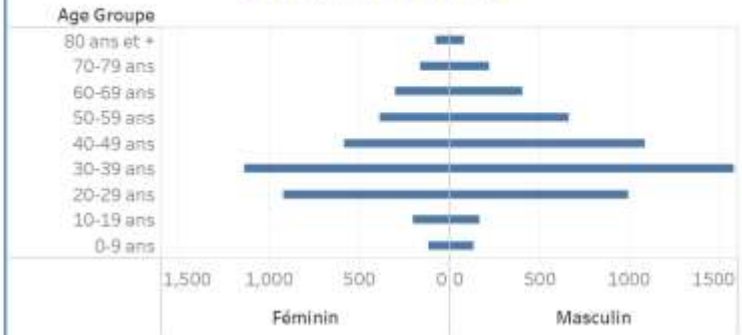
**En Haïti:**

- 38,372 cas suspects (137 nouveaux)
  - 9,491 cas confirmés (26 nouveaux)
  - 233 décès (0 nouveau)
  - 8,241 (86.83%) cas récupérés
  - Létalité: 2.45%
- De ces 9,491 cas confirmés, 42.28% sont de sexe féminin et 57.72% de sexe masculin

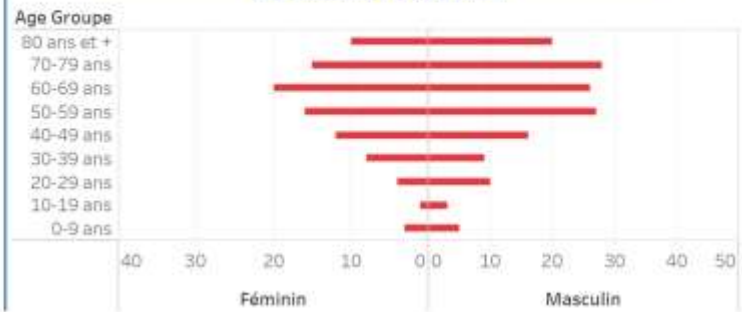
**Tab.3: Distribution des cas et décès de COVID-19 par groupe d'âge au 9 décembre 2020, Haïti**

Age Groupe	Cas Confirmés	Décès Cumulés	Taux de létalité
0-9 ans	261	8	3.07%
10-19 ans	378	4	1.06%
20-29 ans	1,937	14	0.72%
30-39 ans	2,747	17	0.62%
40-49 ans	1,703	28	1.64%
50-59 ans	1,096	43	3.92%
60-69 ans	757	46	6.08%
70-79 ans	424	43	10.14%
80 ans et +	188	30	15.96%
<b>Grand Total</b>	<b>9,491</b>	<b>233</b>	<b>2.45%</b>

**Graphique 2: Distribution des cas confirmés par groupe d'âge et sexe au 9 décembre 2020, Haïti**



**Graphique 3: Distribution des décès par groupe d'âge et sexe au 9 décembre 2020, Haïti**



**Tab.2: Distribution des cas confirmés de COVID-19 par Commune, Haiti, 2020 chez les cas suspects**

Département	Communes	Cas confirmés	Département	Communes	Cas confirmés		
<b>Artibonite</b>	Saint Marc	192	<b>Nord-Est</b>	Ouanaminthe	100		
	Vernettes	140		Caracol	48		
	Gonaïves	128		Fort Liberté	44		
	Gras Morne	23		Trou du Nord	39		
	Petite Rivière de l'Artibonite	22		Mombin Crochu	21		
	Marchand Descaillhes	19		Terrier Rouge	16		
	Saint Michel	18		Mont Organsé	11		
	L'Estère	13		Perches	6		
	Desdunes	7		Sainte Suzanne	5		
	Marmelade	6		Ferrier	5		
	Ennery	6		Carice	5		
	Grande Saline	3		Capotille	4		
	La Chapelle	2		Vallières	1		
	Anse Rouge	2		<b>Total</b>	<b>305</b>		
	<b>Total</b>	<b>581</b>		<b>Nord-Ouest</b>	Port de Paix	131	
	<b>Centre</b>	Hiclie			179	Saint Louis du Nord	28
		Mirebalais			167	Bombardopolis	17
Liscahobas		33	Jean Rabel		15		
Boucan Carré		33	Môle Saint Nicolas		13		
Belladère		23	La Tortue		7		
Thomonde		16	Bassin Bleu		7		
Savannette		14	Chansolme		4		
Saut d'Eau		8	Bale de Henne		2		
Cerca la Source		6	Anse-à-Folour		2		
Mansade		5	<b>Total</b>	<b>226</b>			
Cerca Cavajal		5	<b>Ouest</b>	Delmas	1,529		
Thomasique		4		Port au Prince	1,204		
<b>Total</b>		<b>493</b>		Pétion Ville	1,063		
<b>Grand Anse</b>		Jeremie		137	Tabarre	742	
		Anse d'Hainault		16	Croix des Bouquets	655	
		Chambellan		7	Carrefour	470	
		Dame Marie		3	Petit Goave	156	
	Pestel	2		Cité Soleil	101		
	Trois	2		Léogane	88		
	Rosaux	1		Cabaret	85		
	Moron	1		Kenskoff	64		
	Bonbon	1		Arcahaie	59		
	<b>Total</b>	<b>170</b>		Gressier	51		
	<b>Nippes</b>	Miragoane		67	Anse à Galet	40	
		Fond des Nègres		20	Ganthier	27	
		Baradères		13	Cornillon	17	
Plaisance du Sud		10		Grand Goave	16		
L'Asile		8	Thomazeau	11			
Petit Trou de Nippes		7	Fonds-Verrittas	10			
Anse-à-Veau		7	Pointe à Raquette	3			
Petite Rivière des Nippes		6	<b>Total</b>	<b>6,391</b>			
Pailant		4	<b>Sud</b>	Cayes	135		
Arnaud		2		Aquin	27		
Grand Boucan		1		Saint Louis du Sud	12		
<b>Total</b>	<b>145</b>	Torbeck		10			
<b>Nord</b>	Cap-Haïtien	387		Les Anglais	10		
	Limbé	53		Port-à-Piment	9		
	Milot	27		Port Salut	9		
	Pignon	24		Camp-Perrin	7		
	Plaisance du Nord	22		Tiburon	6		
	Plaine du Nord	22		Chardonnières	6		
	Port Margot	20		Coteaux	5		
	Borgne	20		Cavaillon	3		
	Grande Rivière du Nord	18		St Jean du Sud	2		
	Pilate	17		Be-à-Vache	2		
	Quartier Morin	15		Charitat	2		
	Limonade	12		Roche à Bataïou	1		
	Acul du Nord	12		Maniche	1		
	Dondin	6	<b>Total</b>	<b>247</b>			
	Saint Raphaël	4	<b>Sud-Est</b>	Jacmel	203		
	Bahon	3		Bainet	16		
	<b>Total</b>	<b>662</b>		Côte de Fer	13		
		Thiofite		10			
		Anse à Pitres		9			
		Marigot		7			
		La Vallée de Jacmel		7			
		Belle Anse		4			
		Cayes-Jacmel		2			
		<b>Total</b>		<b>271</b>			

N-B. Les informations contenues dans ce rapport sont actualisées de manière quotidienne. Les données et analyses peuvent être modifiées après la classification finale des cas.