



MINISTÈRE DE LA SANTÉ PUBLIQUE  
ET DE LA POPULATION

No. 592

Port-au-Prince, le 17 mai 2021

## AVI # 377

### 26 nouvo ka COVID-19 konfime nan peyi Daviti

Ministè Sante Piblik ap enfòm popilasyon an genyen **26 nouvo ka COVID-19 ki konfime nan dat 16 me 2021 an nan peyi Dayiti**. Sa ki bay yon total **13,624 ka konfime, 1,966 moun ki pase lopital, 276 moun mouri ak 12,463 moun trete**.

Nan kad transparans gouvènman pwomèt la, l ap kontinye bay popilasyon an bon jan enfòmasyon pou l kapab pwoteje tèt li pi byen.

Ministè sante piblik ap kontinye mande popilasyon an pou l respekte tout prensip liyèn ak sekirite Leta a deja bay pou anpeche maladi a gaye plis toujou nan peyi a :

- TOUJOU METE KACHNEN OSWA MAS NOU DEPI W PRAL RANKONTRE LÒT MOUN ;
- TOUJOU LAVE MEN W ;
- LÈ W AP SALYE YON MOUN, EVITE BA L LANMEN, PA BO L NI B AL AKOLAD ;
- TOUJOU SONJE BAY TOUT MOUN 3 PA DISTANS ;
- SI W REMAKE YOON NAN SIY SA YO, (TOUS, FYÈV, OU PA PRAN SANT OSWA GOU) EVITE PRAN KONTAK AK LÒT MOUN EPI RELE NAN 2020 POU W KONN KISA W DWE FÈ.

**KOWONAVIRIS TOUJOU LA !**

**An nou youn veye sou lòt, an nou youn pwoteje lòt !**

  
Doktè Marie Greta Roy CLEMENT  
Minis



**Tab.1: Cas confirmés et décès de COVID-19 par département du 19 mars 2020 au 16 mai 2021, Haiti**

Département	Cas Cumulés.	Nouveaux cas (24h)	Décès Cumulés	Nouveaux décès (24h)	Taux de positivité	Taux de létalité
Ouest	9,692	24	128	0	20.2%	1.32%
Nord	842	0	39	0	22.6%	4.63%
Centre	706	1	18	0	24.7%	2.55%
Artibonite	703	1	39	0	21.7%	5.55%
Nord-Est	383	0	6	0	11.1%	1.57%
Sud-Est	307	0	9	0	26.7%	2.93%
Sud	302	0	6	0	22.6%	1.99%
Nord-Ouest	288	0	13	0	24.2%	4.51%
Grand Anse	240	0	13	0	19.2%	5.42%
Nippes	161	0	5	0	19.0%	3.11%
<b>Grand Total</b>	<b>13,624</b>	<b>26</b>	<b>276</b>	<b>0</b>	<b>20.3%</b>	<b>2.03%</b>

*N-B. Les informations contenues dans ce rapport sont actualisées de manière quotidienne. Les données et analyses peuvent être modifiées après la classification finale des cas.*

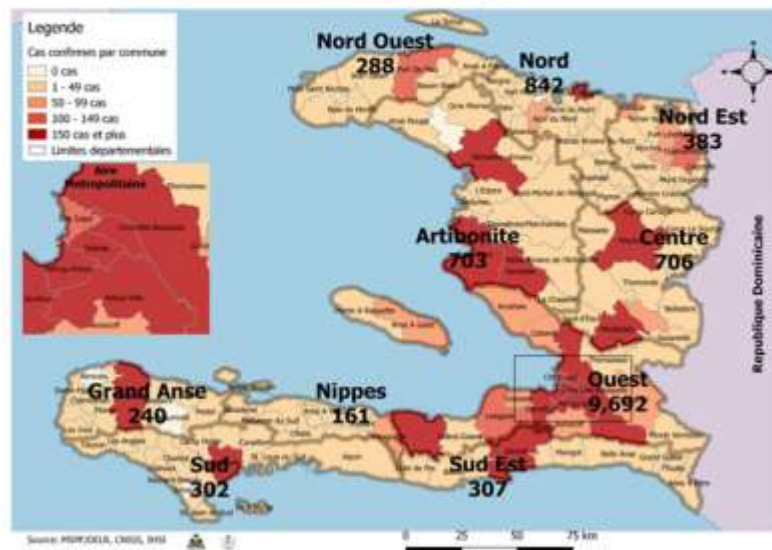
Numéro: 444

16/05/2021

6h00 pm

**Surveillance de la COVID-19, Haiti, 2020-2021**

**Cas confirmés de COVID-19 par Département et Commune du 19/03/2020 au 16/05/2021**



**Au niveau mondial au 16 mai 2021:**

**162,773,940 cas confirmés, dont 3,375,573 décès ont été enregistrés, soit une létalité de 2.1%**

Source: OMS

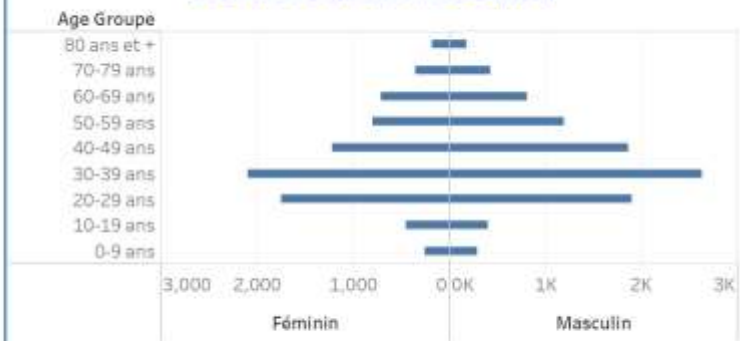
**En Haiti:**

- 67,472 tests réalisés (139 nouveaux)
- 13,624 cas confirmés (26 nouveaux)
- 276 décès (0 nouveau)
- 12,463 (91.5%) cas récupérés
- Létalité: 2.03%**
- 1966 cas hospitalisés (0 nouveau)
- De ces 13,624 cas confirmés, 44.3% sont de sexe féminin et 55.7% de sexe masculin

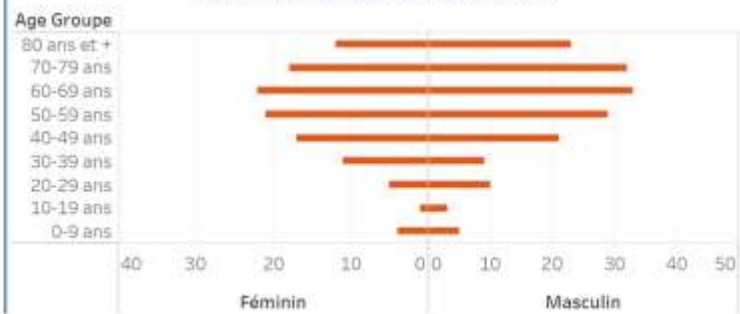
**Tab.3: Distribution des cas et décès de COVID-19 par groupe d'âge du 19 mars 2020 au 16 mai 2021, Haïti**

Age Groupe	Cas Confirmés	Décès Cumulés	Taux de létalité
0-9 ans	342	9	2.63%
10-19 ans	603	4	0.66%
20-29 ans	2,630	15	0.57%
30-39 ans	3,767	20	0.53%
40-49 ans	2,513	38	1.51%
50-59 ans	1,646	50	3.04%
60-69 ans	1,201	55	4.58%
70-79 ans	632	50	7.91%
80 ans et +	290	35	12.07%
<b>Grand Total</b>	<b>13,624</b>	<b>276</b>	<b>2.03%</b>

**Graphique 2: Distribution des cas confirmés par groupe d'âge et sexe du 19 mars 2020 au 16 mai 2021, Haïti**



**Graphique 3: Distribution des décès par groupe d'âge et sexe du 19 mars 2020 au 16 mai 2021, Haïti**



**Tab.2: Distribution des cas confirmés de COVID-19 par Commune, Haiti, 2020 chez les cas suspects**

Département	Communes	Cas confirmés	Département	Communes	Cas confirmés
<b>Artibonite</b>	Saint Marc	249	<b>Nord-Est</b>	Ouanaminthe	129
	Vernettes	156		Fort Liberté	62
	Gonaïves	154		Caracol	54
	Gros Morne	27		Trou du Nord	45
	Saint Michel	25		Mombin Crochu	31
	Petite Rivière de l'Artibonite	23		Terrier Rouge	16
	Manchand Desaulnès	22		Mont Organisé	16
	L'Estère	17		Perches	6
	Desdunes	8		Ferrier	6
	Mamelade	7		Carice	6
	Ennery	7		Capotile	6
	La chapelle	3		Sainte Suzanne	5
	Grande Satine	3		Vallières	1
	Anse Rouge	2		<b>Total</b>	<b>383</b>
<b>Total</b>	<b>703</b>	<b>Nord-Ouest</b>	Port de Paix	166	
<b>Centre</b>	Minebaïns		241	Saint Louis du Nord	31
	Hinche		214	La Tortue	25
	Lascabobas		61	Bombardopolis	20
	Boucan Carré		50	Jean Rabel	17
	Belladère		29	Môle Saint Nicolas	13
	Thomonde		24	Basin Bleu	8
	Saut d'Eau		23	Charnière	4
	Cersa la source		22	Bois de Henne	2
	Savanette		18	Anse-à-Folour	2
	Thomasique	11	<b>Total</b>	<b>288</b>	
	Maissade	8	<b>Ouest</b>	Delmas	2,415
	Cerca Cavajal	5		Pétion Ville	1,995
	<b>Total</b>	<b>706</b>		Port au Prince	1,642
	<b>Grand Anse</b>	Jeremie		197	Tabarre
Anse d'Hainault		16		Croix des Bouquets	953
Chambellan		7		Carrefour	626
Corail		6		Petit Goave	161
Pectel		4		Cité Soleil	142
Dame Marie		3		Léogane	122
Moron		2		Kenscoff	97
Iris		2		Cabarot	94
Bonbon		2		Arcahaie	79
Roseaux		1		Grespoir	70
<b>Total</b>		<b>240</b>		Gauthier	55
<b>Nippes</b>	Miragoane	76	Anse à Galat	53	
	Fond des Nègres	22	Grand Goave	21	
	Baradères	13	Cornillon	21	
	Plaisance du Sud	10	Thomazeau	16	
	L'Asile	10	Fond Vernettes	10	
	Anse-à-Veau	10	Pointe à Raquette	6	
	Petit Trou de Nippes	7	<b>Total</b>	<b>9,692</b>	
	Petite Rivière des Nippes	6	<b>Sud</b>	Cayes	155
	Faillart	4		Aquin	48
	Arnaud	2		Port-à-Piment	13
	Grand Boucan	1		Les Anglais	13
<b>Total</b>	<b>161</b>	Saint Louis du Sud		12	
<b>Nord</b>	Cap-Haïtien	506		Turbeck	10
	Limbé	57		Port Salut	10
	Pignon	39		Côteaux	8
	Milot	39		Camp-Perrin	8
	Plaine du Nord	27		Tiburon	6
	Plaisance du Nord	25		Chardonnières	6
	Grande Rivière du Nord	22		Charal	4
	Borgne	21		Cavaillon	3
	Quartier Morin	20		St Jean du Sud	2
	Port Margot	20	Ile-à-Vache	2	
	Pilate	19	Roche à Bataïeu	1	
	Acoul du Nord	16	Maniche	1	
	Limonsade	14	<b>Total</b>	<b>302</b>	
	Dondon	6	<b>Sud-Est</b>	Jacmel	220
	Saint Raphaël	4		Anse-à-Pitres	18
	Rangite	3		Bainet	16
	Bahon	3		Côte de Fer	14
La Victoire	1	Thiotte		11	
<b>Total</b>	<b>842</b>	Marigot		11	
		La Vallée de Jacmel		7	
		Belle Anse		5	
		Cayes-Jacmel		3	
		Grand Gosier		2	
		<b>Total</b>	<b>307</b>		

*N-B. Les informations contenues dans ce rapport sont actualisées de manière quotidienne. Les données et analyses peuvent être modifiées après la classification finale des cas.*