



REPUBLIQUE D'HAÏTI

**MINISTÈRE DE LA SANTÉ PUBLIQUE
ET DE LA POPULATION**
No. 457Port-au-Prince, le 17 décembre 2020

AVI # 257

26 nouvo ka COVID-19 konfime nan peyi Dayiti

Ministè Sante Piblik ap enfòmasyon an genyen **26 nouvo ka COVID-19** ki konfime nan dat **16 desanm 2020** an nan peyi Dayiti. Sa ki bay yon total **9, 674 ka konfime, 234 moun mouri ak 8, 336 moun trete.**

Nan kad transparans gouvènman pwomèt la, l ap kontinye bay popilasyon an bon jan enfòmasyon pou l kapab pwoteje tèt li pi byen.

Ministè sante piblik ap kontinye mande popilasyon an pou l respekte tout prensip liyèn ak sekirite Leta a deja bay pou anpeche maladi a gaye plis toujou nan peyi a :

- TOUJOU METE KACHNEN OSWA MAS NOU DEPI W PRAL RANKONTRE LÒT MOUN ;
- TOUJOU LAVE MEN W ;
- LÈ W AP SALYE YON MOUN, EVITE BA L LANMEN, PA BO L NI B AL AKOLAD ;
- TOUJOU SONJE BAY TOUT MOUN 3 PA DISTANS ;
- SI W REMAKE YOUN NAN SIY SA YO, (*TOUS, FYÈV, OU PA PRAN SANT OSWA GOU*) EVITE PRAN KONTAK AK LÒT MOUN EPI RELE NAN **2020** POU W KONN KISA W DWE FÈ.

KOWONAVIRIS TOUJOU LA !

An nou youn veye sou lòt, an nou youn pwoteje lòt !

Marie-Greta Roy Clément
Doktè Marie Greta Roy CLÉMENT
Minis



Tab.1: Cas confirmés et décès de COVID-19 par département du 19 mars au 16 décembre 2020, Haïti

Département	Cas Cumulés.	Nouveaux cas (24h)	Décès Cumulés	Nouveaux décès (24h)	Taux de positivité	Taux de létalité
Ouest	6,551	24	99	0	23.1%	1.51%
Nord	664	0	34	0	28.3%	5.12%
Artibonite	584	0	38	0	26.5%	6.51%
Centre	497	0	12	0	33.0%	2.41%
Nord-Est	307	0	6	0	18.1%	1.95%
Sud-Est	272	0	9	0	30.7%	3.31%
Sud	254	1	6	0	31.5%	2.36%
Nord-Ouest	228	1	12	0	29.5%	5.26%
Grand Anse	170	0	13	0	26.1%	7.65%
Nippes	147	0	5	0	22.1%	3.40%
Grand Total	9,674	26	234	0	24.3%	2.42%

N-B. Les informations contenues dans ce rapport sont actualisées de manière quotidienne. Les données et analyses peuvent être modifiées après la classification finale des cas.

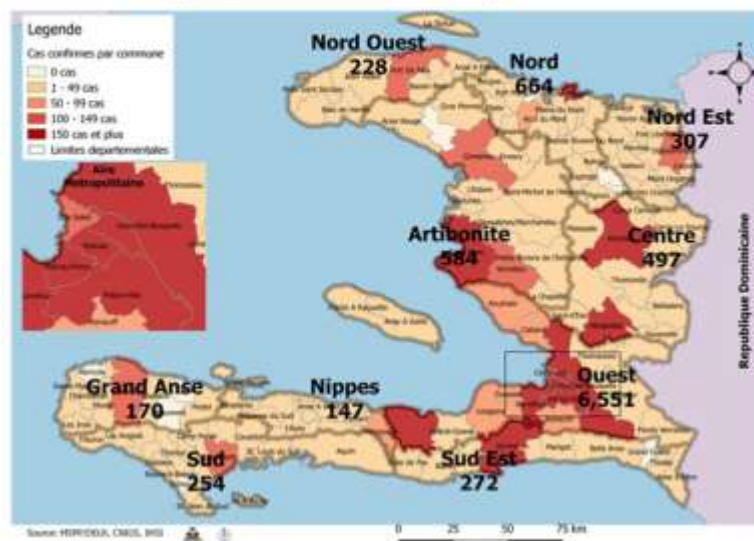
Numéro: 296

16/12/2020

6h00 pm

Surveillance de la COVID-19, Haïti, 2020

Cas confirmés de COVID-19 par Département et Commune du 19/03/2020 au 16/12/2020



Au niveau mondial au 16 Décembre 2020:

72,851,747 cas confirmés, dont 1,643,339 décès ont été enregistrés, soit une létalité de 2.25%

Source: OMS

En Haïti:

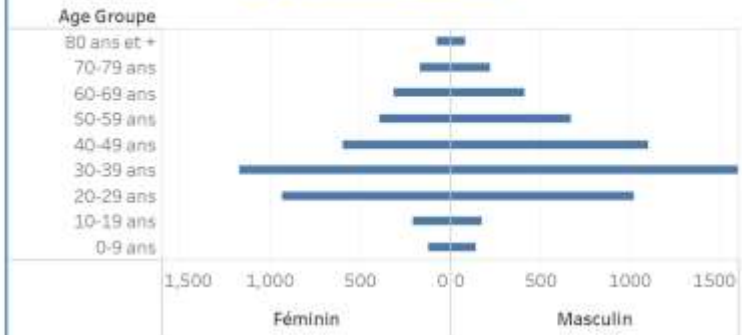
- 39,890 cas suspects (293 nouveaux)
- 9,674 cas confirmés (26 nouveaux)
- 234 décès (0 nouveau)
- 8,336 (86.2%) cas récupérés
- Létalité: 2.42%

- De ces 9,674 cas confirmés, 42.46% sont de sexe féminin et 57.54% de sexe masculin

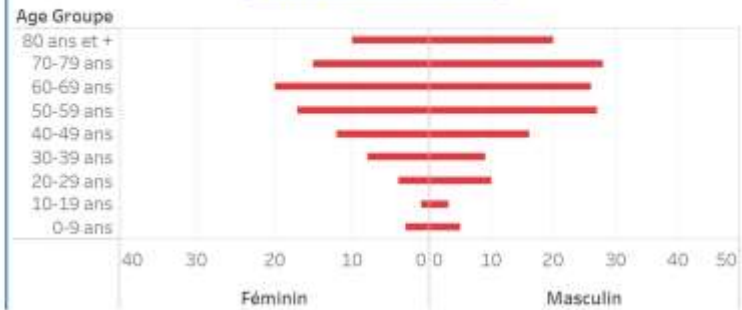
Tab.3: Distribution des cas et décès de COVID-19 par groupe d'âge au 16 décembre 2020, Haïti

Age Groupe	Cas Confirmés	Décès Cumulés	Taux de létalité
0-9 ans	270	8	2.96%
10-19 ans	385	4	1.04%
20-29 ans	1,974	14	0.71%
30-39 ans	2,804	17	0.61%
40-49 ans	1,731	28	1.62%
50-59 ans	1,112	44	3.95%
60-69 ans	775	46	5.94%
70-79 ans	431	43	9.98%
80 ans et +	192	30	15.63%
Grand Total	9,674	234	2.42%

Graphique 2: Distribution des cas confirmés par groupe d'âge et sexe au 16 décembre 2020, Haïti



Graphique 3: Distribution des décès par groupe d'âge et sexe au 16 décembre 2020, Haïti



Tab.2: Distribution des cas confirmés de COVID-19 par Commune, Haiti, 2020 chez les cas suspects

Département	Communes	Cas confirmés	Département	Communes	Cas confirmés
Artibonite	Saint Marc	193	Nord-Est	Ouanaminthe	102
	Verrettes	141		Caracol	48
	Gonaïves	129		Fort Liberté	44
	Gras Morne	23		Trou du Nord	39
	Petite Rivière de l'Artibonite	22		Mombin Crochu	21
	Marchand Descaillies	19		Terrier Rouge	16
	Saint Michel	18		Mont Organsé	11
	L'Estère	13		Perches	6
	Cesdunes	7		Sainte Suzanne	5
	Marmelade	6		Ferrier	5
	Ennery	6		Carice	5
	Grande Saline	3		Capotille	4
	La Chapelle	2		Vallières	1
	Anse Rouge	2		Total	307
Total	584	Nord-Ouest	Port de Paix	132	
Centre	Hicoche		179	Saint Louis du Nord	28
	Mirbalais		168	Bombardopolis	17
	Liscahobas		33	Jean Rabel	15
	Boucan Carré		33	Môle Saint Nicolas	13
	Belladère		24	La Tortue	8
	Thomonde		16	Bassin Bleu	7
	Savanette		14	Chansôme	4
	Saut-d'Eau		9	Bale de Henri	2
	Malssade		6	Anse-à-Folour	2
	Cerca la Source	6	Total	228	
	Cerca Cavajal	5	Ouest	Belmat	1.571
	Thomasique	4		Port au Prince	1.225
	Total	497		Piton Ville	1.110
	Grand Anse	Jeremie		137	Tabarre
Anse d'Haïmaut		16		Croix des Bouquets	670
Chambellan		7		Carrefour	478
Dame Marie		3		Petit Goave	157
Pestel		2		Cité Soleil	102
Trois		2		Léogane	90
Rousaux		1		Caboné	87
Moron		1		Kenscoff	64
Borbon		1		Arcahaie	59
Total		170		Gessier	53
Nippes	Miragoane	67		Anse-à-Galet	40
	Fond des Nègres	20	Ganthier	31	
	Baradères	13	Grand Goave	17	
	Plaisance du Sud	10	Corrillon	17	
	Anse-à-Veau	9	Thomazeau	11	
	L'Asile	8	Fonds-Verrettes	10	
	Petit Trou de Nippes	7	Pointe-à-Raquette	4	
	Petite Rivière des Nippes	6	Total	6.551	
	Pailant	4	Sud	Cayes	136
	Arnaud	2		Aquin	33
	Grand Boucan	1		Saint Louis du Sud	12
Total	147	Torbeck		10	
Nord	Cap-Haïtien	388		Les Anglais	10
	Limbé	53		Port-à-Piment	9
	Milot	27		Port Salut	9
	Pignon	25		Camp-Perrin	7
	Plaisance du Nord	22		Tiburon	6
	Plaine du Nord	22		Chardonnières	6
	Port Margot	20		Coteaux	5
	Borgne	20		Cavaillon	3
	Grande Rivière du Nord	18		St Jean du Sud	2
	Pilote	17		Be-à-Vache	2
	Quartier Morin	15	Charlat	2	
	Limonade	12	Roche-à-Bataïou	1	
	Acul du Nord	12	Maniche	1	
	Dandan	6	Total	254	
	Saint Raphaël	4	Sud Est	Jacmel	203
	Bahon	3		Bainet	16
	Total	664		Cote de Fer	13
				Thiotte	10
				Anse-à-Pitres	9
		Margot		8	
		La Vallée de Jacmel		7	
		Belle Anse		4	
		Cayes-Jacmel		2	
		Total		272	

N.B. Les informations contenues dans ce rapport sont actualisées de manière quotidienne. Les données et analyses peuvent être modifiées après la classification finale des cas.