



REPUBLIQUE D'HAÏTI

**MINISTÈRE DE LA SANTÉ PUBLIQUE
ET DE LA POPULATION**
No. 348Port-au-Prince, le 3 septembre 2020

AVI # 152

25 nouvo ka konfime ak 2 moun anplis mouri anba COVID-19 nan peyi Dayiti

Ministè Sante Piblik ap enfòm popilasyon an genyen **25 nouvo ka konfime ak 2 moun anplis mouri anba COVID-19 nan dat 2 septanm 2020** an nan peyi Dayiti. Sa ki bay yon total **8,326 ka konfime, 212 moun mouri ak 5,870 moun trete.**

Ministè a ap salye memwa konpatriyòt sa yo ki pati kite nou an pandan l swete fòs ak kouraj ak fanmi, zanmi epi tout moun lanmò sa yo touche.

Ministè sante piblik ap kontinye mande popilasyon an pou l respekte tout prensip liyèn ak sekirite Leta a deja bay pou anpeche maladi a gaye plis toujou nan peyi a :

- TOUJOU METE KACHNEN OSWA MAS DEPI NOU PRAL RANKONTRE LÒT MOUN ;
- TOUJOU SONJE BAY TOUT MOUN 3 PA DISTANS ;
- TOUJOU LAVE MEN NOU ;
- LÈ N AP SALYE YON MOUN, EVITE BA L LANMEN, PA BO L, NI B AL AKOLAD.

KOWONAVIRIS TOUJOU LA!

An nou youn veye sou lòt, an nou youn pwoteje lòt !

Marie Gréa Roy CLEMENT
Doktè Marie Gréa Roy CLEMENT
Minis



Tab.1: Cas confirmés et décès de COVID-19 par département du 19 mars au 2 Septembre 2020, Haïti

| Département | Cas Cumulés. | Nouveaux cas (24h) | Décès Cumulés | Nouveaux décès (24h) | Taux de positivité | Taux de létalité |
|--------------------|--------------|--------------------|---------------|----------------------|--------------------|------------------|
| Ouest | 5,703 | 16 | 92 | 2 | 33.8% | 1.61% |
| Artibonite | 490 | 3 | 38 | 0 | 33.8% | 7.76% |
| Nord | 470 | 0 | 26 | 0 | 37.6% | 5.53% |
| Centre | 437 | 0 | 7 | 0 | 41.9% | 1.60% |
| Sud-Est | 259 | 2 | 9 | 0 | 43.2% | 3.47% |
| Nord-Est | 238 | 1 | 6 | 0 | 22.8% | 2.52% |
| Sud | 228 | 2 | 6 | 0 | 41.5% | 2.63% |
| Nord-Ouest | 198 | 1 | 11 | 0 | 35.2% | 5.56% |
| Grand Anse | 162 | 0 | 12 | 0 | 36.3% | 7.41% |
| Nippes | 141 | 0 | 5 | 0 | 31.4% | 3.55% |
| Grand Total | 8,326 | 25 | 212 | 2 | 34.3% | 2.55% |

N-B. Les informations contenues dans ce rapport sont actualisées de manière quotidienne. Les données et analyses peuvent être modifiées après la classification finale des cas.

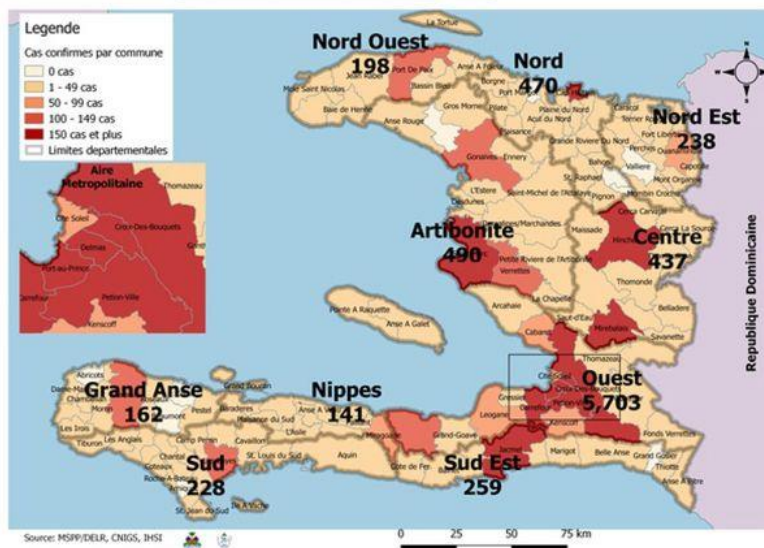
Numéro: 190

02/09/2020

6h00 pm

Surveillance de la COVID-19, Haïti, 2020

Cas confirmés de COVID-19 par Département et Commune du 19/03/2020 au 02/09/2020



Au niveau mondial au 2 Septembre 2020:

25,884,895 cas confirmés, dont 859,130 décès ont été enregistrés, soit une létalité de 3.32%
Source: OMS

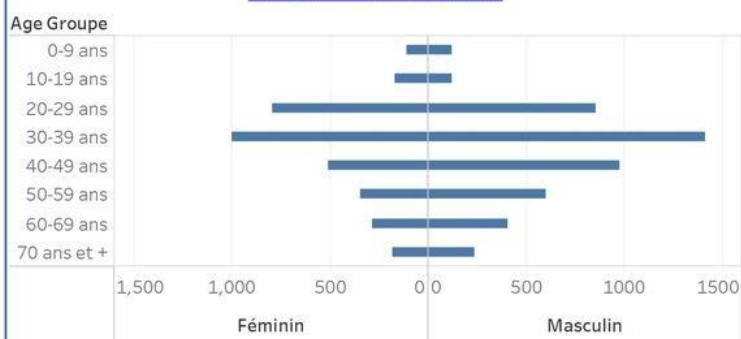
En Haïti:

- 24,503 cas suspects (283 nouveaux)
- 8,326 cas confirmés (25 nouveaux)
- 212 décès (2 nouveaux)
- 5,870 (70.5%) cas récupérés
- Létalité: 2.55%
- De ces 8,326 cas confirmés, 41.7% sont de sexe féminin et 58.3% de sexe masculin

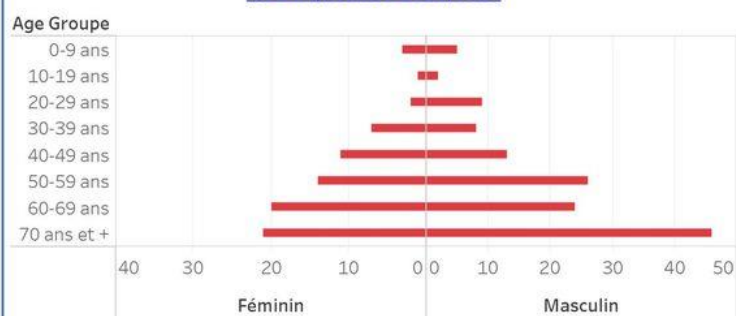
Tab.3: Distribution des cas et décès de COVID-19 par groupe d'âge au 2 septembre 2020, Haïti

| Age Groupe | Cas Confirmés | Décès Cumulés | Taux de létalité |
|--------------------|---------------|---------------|------------------|
| 0-9 ans | 238 | 8 | 3.36% |
| 10-19 ans | 293 | 3 | 1.02% |
| 20-29 ans | 1,657 | 11 | 0.66% |
| 30-39 ans | 2,427 | 15 | 0.62% |
| 40-49 ans | 1,508 | 24 | 1.59% |
| 50-59 ans | 983 | 40 | 4.07% |
| 60-69 ans | 734 | 44 | 5.99% |
| 70 ans et + | 486 | 67 | 13.79% |
| Grand Total | 8,326 | 212 | 2.55% |

Graphique 2: Distribution des cas confirmés par groupe d'âge et sexe au 2 septembre 2020, Haïti



Graphique 3: Distribution des décès par groupe d'âge et sexe au 2 septembre 2020, Haïti



Tab.2: Distribution des cas confirmés de COVID-19 par Commune, Haiti, 2020

| Département | Communes | Cas confirmés | Département | Communes | Cas confirmés | |
|------------------------|--------------------------------|----------------------|--------------------|--------------------|---------------------|-----|
| Artibonite | Saint Marc | 164 | Nord-Est | Ouanaminthe | 75 | |
| | Verrettes | 116 | | Caracol | 42 | |
| | Gonaïves | 110 | | Fort Liberté | 34 | |
| | Gros Morne | 22 | | Trou du Nord | 32 | |
| | Petite Riviere de l'Artibonite | 16 | | Mombin Crochu | 20 | |
| | Marchand Dessalines | 16 | | Terrier Rouge | 11 | |
| | Saint Michel | 11 | | Perches | 5 | |
| | L'Estère | 10 | | Mont Organisé | 5 | |
| | Marmelade | 6 | | Sainte Suzanne | 4 | |
| | Ennery | 6 | | Ferrier | 4 | |
| | Desdunes | 6 | | Carice | 4 | |
| | Grande Saline | 3 | | Capotille | 2 | |
| | La chapelle | 2 | | Total | 238 | |
| | Anse Rouge | 2 | | Nord-Ouest | Port de Paix | 115 |
| | Total | 490 | | | Saint Louis du Nord | 26 |
| Centre | Mirebalais | 157 | Bombardopolis | | 14 | |
| | Hinche | 154 | Mole Saint Nicolas | | 12 | |
| | Boucan Carré | 31 | Jean Rabel | | 12 | |
| | Lascahobas | 30 | Bassin Bleu | | 6 | |
| | Belladere | 20 | La Tortue | | 5 | |
| | Thomonde | 14 | Chansolme | | 4 | |
| | Saut-d'Eau | 7 | Baie de Henne | | 2 | |
| | Savanette | 6 | Anse-a-Foleur | | 2 | |
| | Cerca la Source | 6 | Total | 198 | | |
| | Maissade | 5 | Ouest | Delmas | 1,385 | |
| | Cerca Cavajal | 4 | | Port au Prince | 1,135 | |
| | Thomassique | 3 | | Pétion Ville | 860 | |
| | Total | 437 | | Tabarre | 683 | |
| | Grand Anse | Jeremie | | 129 | Croix des Bouquets | 563 |
| | | Anse d'hainault | | 16 | Carrefour | 438 |
| Chambellan | | 7 | | Petit Goave | 148 | |
| Dame Marie | | 3 | | Cité Soleil | 92 | |
| Pestel | | 2 | | Léogane | 78 | |
| Irois | | 2 | | Cabaret | 72 | |
| Roseaux | | 1 | | Kenskoff | 60 | |
| Moron | | 1 | | Arcahaie | 46 | |
| Bonbon | | 1 | | Grossier | 44 | |
| Total | | 162 | | Anse-a-Galet | 37 | |
| Nippes | | Miragoane | | 66 | Cornillon | 16 |
| | | Fond des Nègres | 20 | Grand Goave | 15 | |
| | | Baradères | 13 | Ganthier | 13 | |
| | | Plaisance du Sud | 10 | Thomazeau | 9 | |
| | | Petit Trou de Nippes | 7 | Fonds-Verrettes | 6 | |
| | Anse-a-Veau | 7 | Pointe à Raquette | 3 | | |
| | Petite Riviere des Nippes | 6 | Total | 5,703 | | |
| | L'Asile | 5 | Sud | Cayes | 127 | |
| | Paillant | 4 | | Aquin | 26 | |
| | Arnaud | 2 | | Saint Louis du Sud | 12 | |
| | Grand Boucan | 1 | | Les Anglais | 10 | |
| | Total | 141 | | Port-à-Piment | 8 | |
| | Nord | Cap Haitien | | 279 | Port Salut | 8 |
| | | Limbé | | 38 | Torbeck | 7 |
| | | Pignon | | 21 | Chardonnieres | 6 |
| Milot | | 18 | | Camp-Perrin | 6 | |
| Plaine du Nord | | 16 | | Tiburon | 4 | |
| Pilate | | 15 | | Coteaux | 4 | |
| Plaisance du Nord | | 14 | | St Jean du Sud | 2 | |
| Grande Riviere du Nord | | 14 | | Ile-a-Vache | 2 | |
| Borgne | | 13 | | Chantal | 2 | |
| Port Margot | | 11 | | Cavaillon | 2 | |
| Limonade | | 11 | Roche à Bateau | 1 | | |
| Quartier Morin | | 9 | Maniche | 1 | | |
| Acui du Nord | | 6 | Total | 228 | | |
| Dondon | | 3 | Sud-Est | Jacmel | 194 | |
| Saint Raphael | | 1 | | Bainet | 15 | |
| Bahon | 1 | Cote de Fer | | 13 | | |
| Total | 470 | Thiotte | | 9 | | |
| | | Anse a Pitres | | 9 | | |
| | | La Vallée de Jacmel | | 7 | | |
| | | Marigot | | 6 | | |
| | | Belle Anse | | 4 | | |
| | | Cayes-Jacmel | | 2 | | |
| | | Total | | 259 | | |

N-B. Les informations contenues dans ce rapport sont actualisées de manière quotidienne. Les données et analyses peuvent être modifiées après la classification finale des cas.