



REPUBLIQUE D'HAÏTI

**MINISTÈRE DE LA SANTÉ PUBLIQUE
ET DE LA POPULATION**
No. 571.....Port-au-Prince, le 1er avril 2021

AVI # 358

24 nouvo ka COVID-19 konfime nan peyi Dayiti

Ministè Sante Piblik ap enfòm popilasyon an genyen **24 nouvo ka COVID-19 ki konfime nan dat 31 mas 2021 an nan peyi Dayiti**. Sa ki bay yon total **12, 840 ka konfime, 1, 857 moun lopital, 251 moun mouri ak 11, 447 moun trete**.

Nan kad transparans gouvènman pwomèt la, l ap kontinye bay popilasyon an bon jan enfòmasyon pou l kapab pwoteje tèt li pi byen.

Ministè sante piblik ap kontinye mande popilasyon an pou l respekte tout prensip liyèn ak sekirite Leta a deja bay pou anpeche maladi a gaye plis toujou nan peyi a :

- TOUJOU METE KACHNEN OSWA MAS NOU DEPI W PRAL RANKONTRE LÒT MOUN ;
- TOUJOU LAVE MEN W ;
- LÈ W AP SALYE YON MOUN, EVITE BA L LANMEN, PA BO L NI B AL AKOLAD ;
- TOUJOU SONJE BAY TOUT MOUN 3 PA DISTANS ;
- SI W REMAKE YOUN NAN SIY SA YO, (TOUS, FYÈV, OU PA PRAN SANT OSWA GOU) EVITE PRAN KONTAK AK LÒT MOUN EPI RELE NAN 2020 POU W KONN KISA W DWE FÈ.

KOWONAVIRIS TOUJOU LA !

An nou youn veye sou lòt, an nou youn pwoteje lòt !

Marie Greta Roy CLEMENT
Doktè Marie Greta Roy CLEMENT
Minis



Tab.1: Cas confirmés et décès de COVID-19 par département du 19 mars 2020 au 31 mars 2021, Haïti

Département	Cas Cumulés.	Nouveaux cas (24h)	Décès Cumulés	Nouveaux décès (24h)	Taux de positivité	Taux de létalité
Ouest	9,122	10	107	0	21.1%	1.17%
Nord	781	2	38	0	23.3%	4.87%
Artibonite	670	0	39	0	23.3%	5.82%
Centre	651	5	15	0	27.9%	2.30%
Nord-Est	369	1	6	0	14.2%	1.63%
Sud-Est	302	0	9	0	28.0%	2.98%
Sud	294	0	6	0	25.2%	2.04%
Nord-Ouest	259	3	13	0	25.9%	5.02%
Grand Anse	231	3	13	0	22.8%	5.63%
Nippes	161	0	5	0	19.9%	3.11%
Grand Total	12,840	24	251	0	21.6%	1.95%

N-B. Les informations contenues dans ce rapport sont actualisées de manière quotidienne. Les données et analyses peuvent être modifiées après la classification finale des cas.

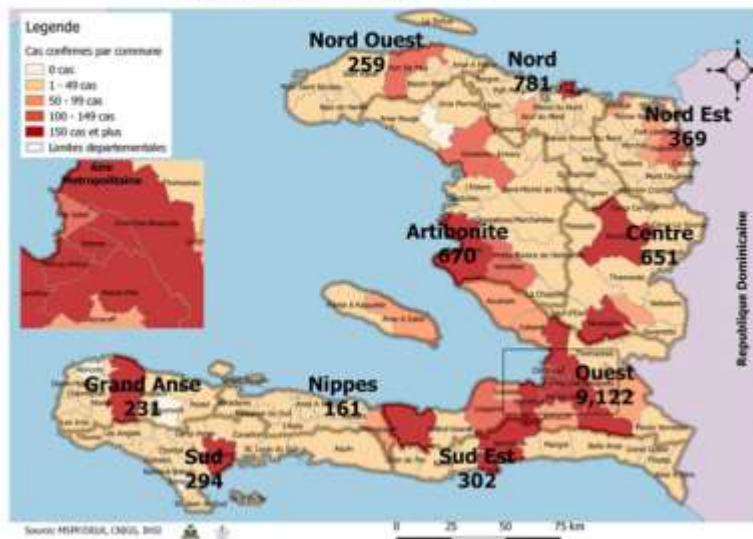
Numéro: 398

31/03/2021

6h00 pm

Surveillance de la COVID-19, Haïti, 2020-2021

Cas confirmés de COVID-19 par Département et Commune du 19/03/2020 au 31/03/2021



Au niveau mondial au 31 mars 2021:

128,540,982 cas confirmés, dont 2,808,308 décès ont été enregistrés, soit une létalité de 2.18%

Source: OMS

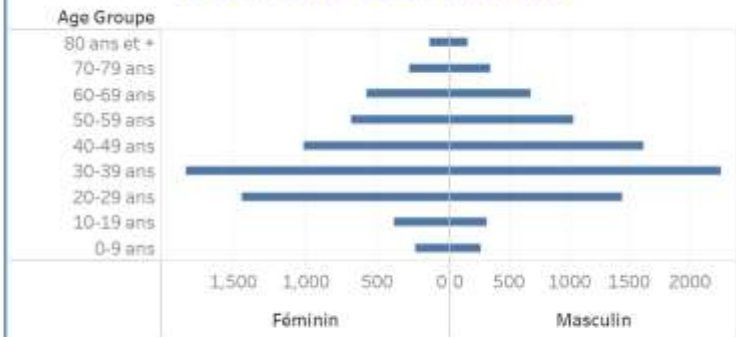
En Haïti:

- 59,561 cas suspects (332 nouveaux)
- 12,840 cas confirmés (24 nouveaux)
- 251 décès (0 nouveau)
- 11,447 (89.15%) cas récupérés
- Létalité: 1.95%
- 1857 cas hospitalisés (0 nouveau)
- De ces 12,840 cas confirmés, 44% sont de sexe féminin et 56% de sexe masculin

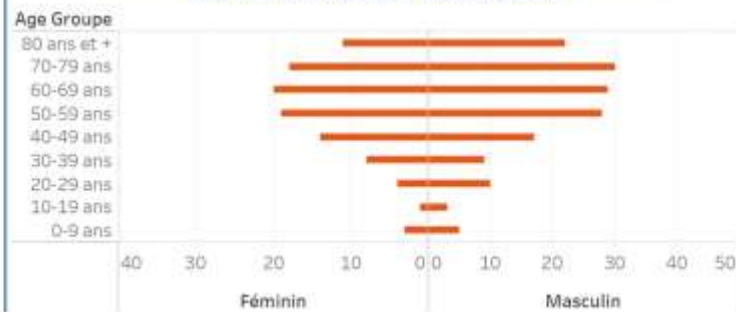
Tab.3: Distribution des cas et décès de COVID-19 par groupe d'âge du 19 mars 2020 au 31 mars 2021, Haïti

Age Groupe	Cas Confirmés	Décès Cumulés	Taux de létalité
0-9 ans	332	8	2.41%
10-19 ans	573	4	0.70%
20-29 ans	2,515	14	0.56%
30-39 ans	3,604	17	0.47%
40-49 ans	2,371	31	1.31%
50-59 ans	1,530	47	3.07%
60-69 ans	1,098	49	4.46%
70-79 ans	561	48	8.56%
80 ans et +	256	33	12.89%
Grand Total	12,840	251	1.95%

Graphique 2: Distribution des cas confirmés par groupe d'âge et sexe du 19 mars 2020 au 31 mars 2021, Haïti



Graphique 3: Distribution des décès par groupe d'âge et sexe du 19 mars 2020 au 31 mars 2021, Haïti



Tab.2: Distribution des cas confirmés de COVID-19 par Commune, Haiti, 2020 chez les cas suspects

Département	Communes	Cas confirmés	Département	Communes	Cas confirmés	
Artibonite	Saint Marc	237	Nord-Est	Ouanaminthe	124	
	Gonaïves	149		Fort Liberté	58	
	Vernières	148		Caracol	53	
	Gros Morne	26		Trou du Nord	43	
	Petite Rivière de l'Artibonite	23		Montin Crochu	31	
	Marchand Desaulniers	21		Terrier Rouge	16	
	Saint Michel	20		Mont Organsé	14	
	L'Estère	16		Perches	6	
	Dodons	8		Ferrier	6	
	Marmelade	7		Carice	6	
	Ennery	7		Capotille	6	
	La chapelle	3		Sainte Suzanne	5	
	Grande Saline	3		Vallières	1	
	Anse Rouge	2		Total	369	
	Total	670		Nord-Ouest	Port de Paix	150
Centre	Minibahais	229	Saint Louis du Nord		29	
	Hinche	205	Bombardopolis		20	
	Cascadiobas	51	Jean Rabel		17	
	Boucan Carré	40	La Tortue		14	
	Belladère	28	Môle Saint Nicolas		13	
	Saut-d'Eau	21	Basin Bleu		8	
	Thomonde	20	Chansôme		4	
	Savane	16	Bois de Henne		2	
	Cerca la Source	14	Anse-à-Folour		2	
	Thomassique	8	Total		259	
	Maissade	7	Ouest		Belmat	2,270
	Boucan Carré	7			Pétion Ville	1,912
	Cerca Cayéjal	5			Port au Prince	1,543
	Total	651			Tabarre	1,006
	Grand Anse	Jeremie		189	Croix des Bouquets	890
Anse d'Hainault		16		Carrefour	587	
Chambellan		7		Petit Goave	161	
Corail		6		Cité Soleil	128	
Pester		3		Léogane	114	
Damo Marie		3		Kensloff	96	
Moron		2		Cabanet	93	
trois		2		Arcahaie	76	
Bobon		2		Gespier	67	
Roseaux		1		Gauthier	53	
Total		231		Anse-à-Saint	53	
Nippes		Miragoane	76	Cornillon	20	
		Fond des Nègres	22	Grand Goave	19	
		Baradères	13	Thomazeau	16	
		Plaisance du Sud	10	Fonds-Vernittes	10	
	L'Asile	10	Pointe-à-Raquette	8		
	Anse-à-Veau	10	Total	9,122		
	Petit Trou de Nippes	7	Sud	Cayes	151	
	Petite Rivière des Nippes	6		Aquin	48	
	Pailant	4		Les Anglais	13	
	Arnaud	2		Saint Louis du Sud	12	
	Grand Bouran	1		Torbeck	10	
	Total	161		Port-à-Piment	10	
	Nord	Cap-Haïtien		472	Port Salut	9
		Limbé		56	Côteaux	8
		Milot		32	Camp-Pierré	8
Pignon		30		Tiburon	6	
Plaine du Nord		26		Chardonnières	6	
Plaisance du Nord		24		Chantal	4	
Grande Rivière du Nord		21		Cavaillon	3	
Borgoe		21		St Jean du Sud	2	
Port Margot		20		Ile-à-Vache	2	
Pilate		19	Roche-à-Bataïa	1		
Quartier Morin		16	Maniche	1		
Limonade		14	Total	294		
Acul du Nord		13	Sud Est	Jacmel	217	
Dondon		6		Anse-à-Pitres	18	
Saint Raphaël		4		Banet	16	
Bahon		3		Côte de Fer	14	
Ranquette		2		Thioffe	11	
Plaisance		1		Margot	10	
La Victoire		1		La Vallée de Jacmel	7	
Total		781		Belle Anse	4	
				Cayes-Jacmel	3	
				Grand Gôzier	2	
				Total	302	

N-B. Les informations contenues dans ce rapport sont actualisées de manière quotidienne. Les données et analyses peuvent être modifiées après la classification finale des cas.