



REPUBLICQUE D'HAÏTI

**MINISTÈRE DE LA SANTE PUBLIQUE
ET DE LA POPULATION**

No. 331

Port-au-Prince, le 17 aout 2020

AVI # 135

24 nouvo ka COVID-19 konfime nan peyi Dayiti

Ministè Sante Piblik ap enfòm popilasyon an genyen **24 nouvo ka COVID-19** ki konfime nan dat 16 dawout 2020 an nan peyi Dayiti. Sa ki bay yon total 7,921 ka konfime, 196 moun mouri ak 5,235 moun trete.

Nan kad transparans gouvènman pwomèt la, l ap kontinye bay popilasyon an bon jan enfòmasyon pou l kapab pwoteje tèt li pi byen.

Ministè sante piblik ap kontinye mande popilasyon an pou l respekte tout prensip liyèn ak sekirite Leta a deja bay pou anpeche maladi a gaye plis toujou nan peyi a :

- TOUJOU METE KACHNEN OSWA MAS ;
- TOUJOU SONJE BAY TOUT MOUN 3 PA DISTANS ;
- TOUJOU LAVE MEN NOU ;
- EVITE METE MEN NAN JE N, NAN NEN AK NAN BOUCH NOU.

KOWONAVIRIS TOUJOU LA !

An nou youn veye sou lòt, an nou youn pwoteje lòt !


Doktè Marie Gréta Roy CLEMENT
 Minis



Tab.1: Cas confirmés et décès de COVID-19 par département du 19 mars au 16 aout 2020, Haiti

Département	Cas Cumulés.	Nouveaux cas (24h)	Décès Cumulés	Nouveaux décès (24h)	Taux de positivité	Taux de létalité
Ouest	5,543	12	81	0	37%	1%
Artibonite	463	2	38	0	38%	8%
Nord	397	4	25	0	43%	6%
Centre	389	0	6	0	43%	2%
Sud-Est	233	1	8	0	45%	3%
Sud	214	0	6	0	48%	3%
Nord-Est	199	4	5	0	24%	3%
Nord-Ouest	186	0	10	0	39%	5%
Grand Anse	160	0	12	0	41%	8%
Nippes	137	1	5	0	36%	4%
Grand Total	7,921	24	196	0	37%	2%

N-B. Les informations contenues dans ce rapport sont actualisées de manière quotidienne. Les données et analyses peuvent être modifiées après la classification finale des cas.

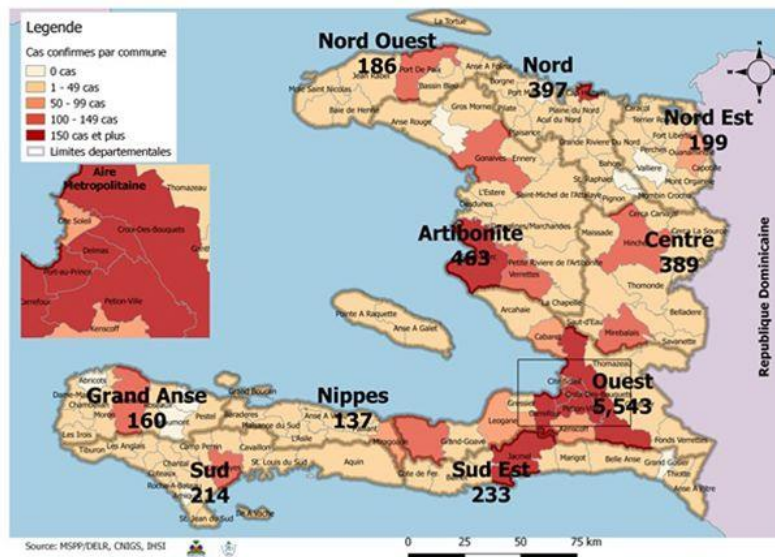
Numéro: 173

16/08/2020

6h00 pm

Surveillance de la COVID-19, Haiti, 2020

Cas confirmés de COVID-19 par Département et Commune du 19/03/2020 au 16/08/2020



Au niveau mondial au 16 aout 2020:

21,294,845 cas confirmés, dont 761,779 décès ont été enregistrés, soit une létalité de 3.57% Source: OMS

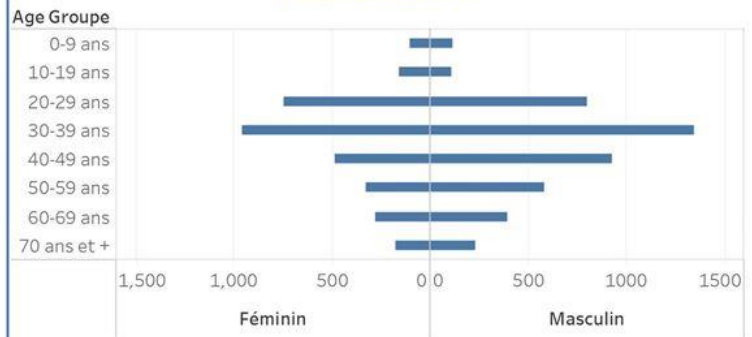
En Haiti:

- 21,686 cas suspects (125 nouveaux)
- 7,921 cas confirmés (24 nouveaux)
- 196 décès (0 nouveau)
- 5,235 (66%) cas récupérés
- Létalité: 2%
- De ces 7,921 cas confirmés, 41.6% sont de sexe féminin et 58.4% de sexe masculin

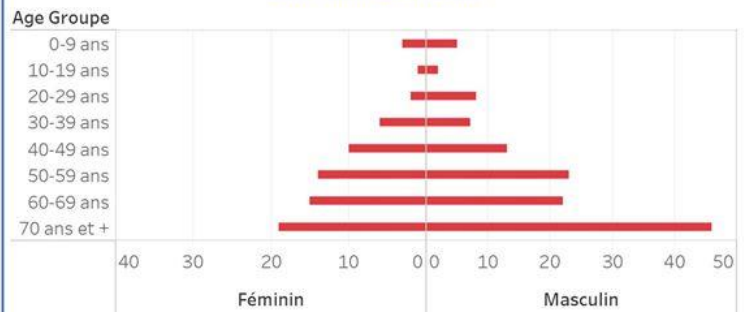
Tab.3: Distribution des cas et décès de COVID-19 par groupe d'age au 16 aout 2020, Haiti

Age Groupe	Cas Confirmés	Décès Cumulés	Taux de létalité
0-9 ans	223	8	4%
10-19 ans	270	3	1%
20-29 ans	1,553	10	1%
30-39 ans	2,315	13	1%
40-49 ans	1,439	23	2%
50-59 ans	944	37	4%
60-69 ans	707	37	5%
70 ans et +	470	65	14%
Grand Total	7,921	196	2%

Graphique 2: Distribution des cas confirmés par groupe d'age et sexe au 16 aout 2020, Haiti



Graphique 3: Distribution des décès par groupe d'age et sexe au 16 aout 2020, Haiti



Tab.2: Distribution des cas confirmés de COVID-19 par Commune, Haiti, 2020

Département	Communes	Cas confirmés	Département	Communes	Cas confirmés	
Artibonite	Saint Marc	157	Nord-Est	Ouanaminthe	66	
	Verrettes	111		Caracol	37	
	Gonaïves	104		Trou du Nord	28	
	Gros Morne	18		Fort Liberté	25	
	Marchand Dessalines	16		Mombin Crochu	18	
	Petite Riviere de l'Artibonite	14		Terrier Rouge	8	
	L'Estère	10		Perches	5	
	Saint Michel	9		Mont Organisé	5	
	Marmelade	6		Ferrier	2	
	Desdunes	6		Carice	2	
	Ennery	5		Capotille	2	
	Grande Saline	3		Ste Suzanne	1	
	La chapelle	2		Total	199	
	Anse Rouge	2		Nord-Ouest	Port de Paix	110
	Total	463			Saint Louis du Nord	21
Centre	Mirebalais	148	Bombardopolis		13	
	Hinche	135	Mole Saint Nicolas		12	
	Boucan Carré	30	Jean Rabel		12	
	Lascahobas	25	La Tortue		5	
	Belladere	18	Bassin Bleu		5	
	Thomonde	12	Chansolme		4	
	Savanette	6	Baie de Henne		2	
	Saut-d'Eau	5	Anse-a-Foleur		2	
	Cerca la Source	4	Total	186		
	Maïssade	3	Ouest	Delmas	1,348	
	Cerca Cavajal	2		Port au Prince	1,122	
	Tomassique	1		Pétion Ville	826	
	Total	389		Tabarre	673	
	Grand Anse	Jeremie		127	Croix des Bouquets	534
		Anse d'hainault		16	Carrefour	425
Chambellan		7		Petit Goave	147	
Dame Marie		3		Cité Soleil	92	
Pestel		2		Cabaret	72	
Irois		2		Léogane	69	
Roseaux		1		Kenscoff	58	
Moron		1		Arcahaie	45	
Bonbon		1		Gressier	40	
Total		160		Anse a Galèt	35	
Nippes	Miragoane	64		Grand Goave	14	
	Fond des Nègres	20	Cornillon	13		
	Baradères	12	Ganthier	12		
	Plaisance du Sud	10	Thomazeau	9		
	Anse-a-Veau	7	Fonds-Verrettes	6		
	Petite Riviere des Nippes	6	Pointe à Raquette	3		
	Petit Trou de Nippes	6	Total	5,543		
	L'Asile	5	Sud	Cayes	122	
	Paillant	4		Aquin	22	
	Arnaud	2		Saint Louis du Sud	11	
	Grand Boucan	1		Les Anglais	10	
	Total	137		Port Salut	8	
Nord	Cap Haitien	244		Torbeck	7	
	Limbé	32		Chardonnières	6	
	Pignon	18		Camp-Perrin	6	
	Milot	14		Port-à-Piment	5	
	Grande Riviere du Nord	14		Tiburon	4	
	Plaine du Nord	12		Coteaux	3	
	Limonade	11		St Jean du Sud	2	
	Borgne	11		Ile-a-Vache	2	
	Plaisance du Nord	10		Chantal	2	
	Quartier Morin	8		Cavaillon	2	
	Pilate	8	Roche à Bateau	1		
	Port Margot	5	Maniche	1		
	Acul du Nord	5	Total	214		
	Dondon	3	Sud-Est	Jacmel	178	
	Saint Raphael	1		Bainet	14	
	Bahon	1		Cote de Fer	13	
	Total	397		Thiotte	7	
				La Vallée de Jacmel	7	
				Marigot	5	
				Anse a Pître	4	
		Belle Anse		3		
		Cayes-Jacmel		2		
		Total		233		

N-B. Les informations contenues dans ce rapport sont actualisées de manière quotidienne. Les données et analyses peuvent être modifiées après la classification finale des cas.