



REPUBLIQUE D'HAÏTI

**MINISTÈRE DE LA SANTE PUBLIQUE
ET DE LA POPULATION**

No. 323

Port-au-Prince, le 9 aout 2020

AVI # 127

23 nouvo ka konfime ak yon (1) moun anplis mouri anba COVID-19 nan peyi Dayiti

Ministè Sante Piblik ap enfòmè popilasyon an genyen **23 nouvo ka konfime ak yon (1) moun anplis mouri anba COVID-19 nan dat 8 dawout 2020** an nan peyi Dayiti. Sa ki bay yon total **7,634 ka konfime, 183 moun mouri ak 4,982 moun trete.**

Ministè a ap salye memwa konpatriyòt sa yo ki pati kite nou an pandan l swete fòs ak kouraj ak fanmi, zanmi epi tout moun lanmò sa yo touche.

Ministè sante piblik ap kontinye mande popilasyon an pou l respekte tout prensip liyèn ak sekirite Leta a deja bay pou anpeche maladi a gaye plis toujou nan peyi a :

- TOUJOU METE KACHNEN OSWA MAS ;
- TOUJOU SONJE BAY TOUT MOUN 3 PA DISTANS ;
- TOUJOU LAVE MEN NOU ;
- EVITE METE MEN NAN JE N, NAN NEN AK NAN BOUCH NOU.

KOWONAVIRIS TOUJOU LA!

An nou youn veye sou lòt, an nou youn pwoteje lòt !

Marie Gréta Roy CLEMENT
Doktè Marie Gréta Roy CLEMENT
Minis



Tab.1: Cas confirmés et décès de COVID-19 par département du 19 mars au 8 aout 2020, Haïti

Département	Cas Cumulés	Nouveaux cas (24h)	Décès Cumulés	Nouveaux décès (24h)	Taux de positivité	Taux de létalité
Ouest	5,390	13	73	0	39.0%	1.4%
Artibonite	444	1	35	1	39.0%	7.9%
Centre	378	0	5	0	44.7%	1.3%
Nord	364	4	25	0	46.0%	6.9%
Sud-Est	216	1	8	0	46.6%	3.7%
Sud	210	0	6	0	53.6%	2.9%
Nord-Est	180	0	5	0	23.5%	2.8%
Nord-Ouest	174	4	10	0	41.2%	5.7%
Grand Anse	154	0	12	0	45.6%	7.8%
Nippes	124	0	4	0	38.4%	3.2%
Grand Total	7,634	23	183	1	39.5%	2.4%

N-B. Les informations contenues dans ce rapport sont actualisées de manière quotidienne. Les données et analyses peuvent être modifiées après la classification finale des cas.

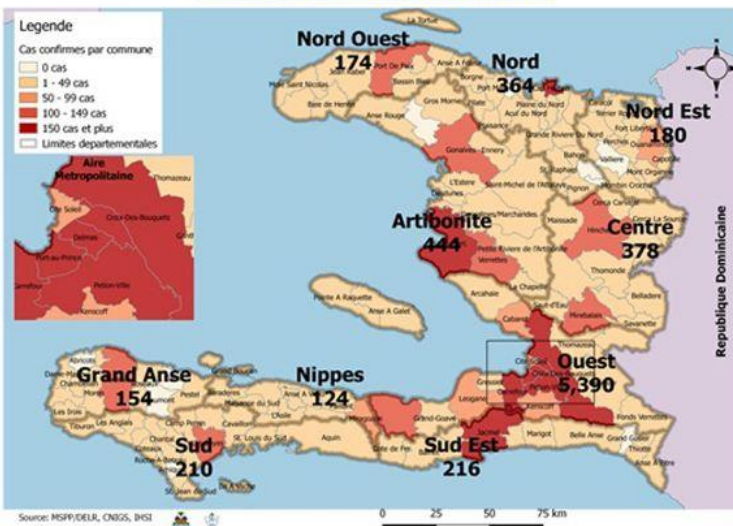
Numéro: 165

08/08/2020

6h00 pm

Surveillance de la COVID-19, Haïti, 2020

Cas confirmés de COVID-19 par Département et Commune du 19/03/2020 au 08/08/2020



Au niveau mondial au 8 aout 2020:

19,187,943 cas confirmés, dont 716,075 décès ont été enregistrés, soit une létalité de 3.73% Source: OMS

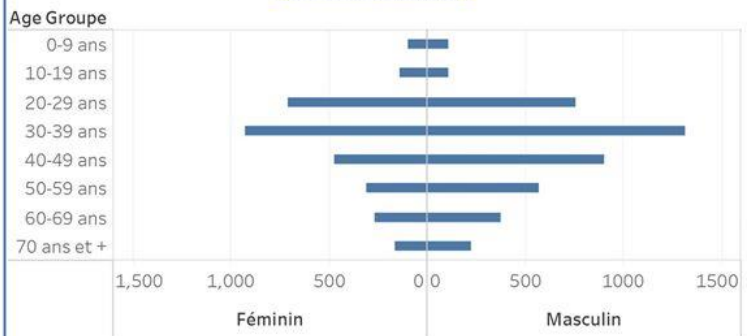
En Haïti:

- 19,994 cas suspects (130 nouveaux)
- 7,634 cas confirmés (23 nouveaux)
- 183 décès (1 nouveau)
- 4,982 (65.3%) cas récupérés
- Létalité: 2.4%**
- De ces 7,634 cas confirmés, 41.36% sont de sexe féminin et 58.64% de sexe masculin

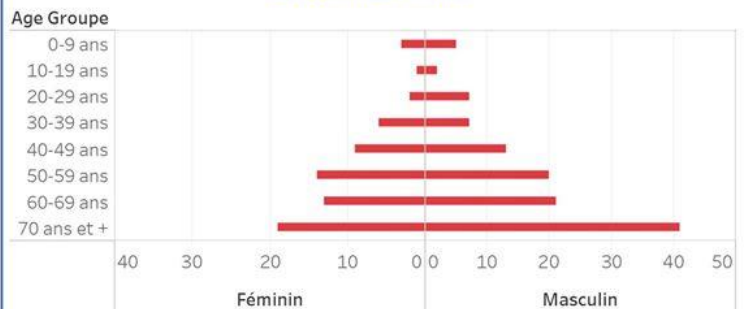
Tab.3: Distribution des cas et décès de COVID-19 par groupe d'âge au 8 aout 2020, Haiti

Age Groupe	Cas Confirmés	Décès Cumulés	Taux de létalité
0-9 ans	215	8	3.7%
10-19 ans	252	3	1.2%
20-29 ans	1,472	9	0.6%
30-39 ans	2,260	13	0.6%
40-49 ans	1,396	22	1.6%
50-59 ans	915	34	3.7%
60-69 ans	677	34	5.0%
70 ans et +	447	60	13.4%
Grand Total	7,634	183	2.4%

Graphique 2: Distribution des cas confirmés par groupe d'âge et sexe au 8 aout 2020, Haiti



Graphique 3: Distribution des décès par groupe d'âge et sexe au 8 aout 2020, Haiti



Tab.2: Distribution des cas confirmés de COVID-19 par Commune, Haiti, 2020

Département	Communes	Cas confirmés	Département	Communes	Cas confirmés
Artibonite	Saint Marc	152	Nord-Est	Ouanaminthe	57
	Verrettes	104		Caracol	36
	Gonaives	102		Trou du Nord	28
	Gros Morne	18		Fort Liberté	24
	Marchand Dessalines	15		Mombin Crochu	13
	Petite Riviere de l'Artibonite	14		Terrier Rouge	7
	L'Estère	9		Mont Organisé	5
	Saint Michel	7		Perches	4
	Marmelade	6		Carice	2
	Desdunes	6		Capotille	2
	Ennery	4		Ste Suzanne	1
	Grande Saline	3		Ferrier	1
	La chapelle	2		Total	180
	Anse Rouge	2		Nord-Ouest	Port de Paix
Total	444	Saint Louis du Nord	20		
Centre	Mirebalais	142	Bombardopolis		13
	Hinche	131	Mole Saint Nicolas		12
	Boucan Carré	30	Jean Rabel		10
	Lascahobas	25	La Tortue		4
	Belladere	17	Chansolme		4
	Thomonde	12	Baie de Henne		2
	Savanette	6	Anse-a-Foleur	2	
	Saut-d'Eau	5	Bassin Bleu	1	
	Cerca la Source	4	Total	174	
	Maissade	3	Ouest	Delmas	1,314
	Cerca Cavajal	2		Port au Prince	1,102
	Tomassique	1		Pétion Ville	800
	Total	378		Tabarre	661
	Grand Anse	Jeremie		121	Croix des Bouquets
Anse d'hainault		16		Carrefour	408
Chambellan		7		Petit Goave	140
Dame Marie		3		Cité Soleil	91
Pestel		2		Cabaret	72
Irois		2		Léogane	68
Roseaux		1		Kenskoff	57
Moron		1		Arcahaie	41
Bonbon		1		Gressier	37
Total		154		Anse a Galet	34
Nippes	Miragoane	59	Grand Goave	13	
	Fond des Nègres	18	Ganthier	11	
	Baradères	12	Thomazeau	9	
	Anse-a-Veau	7	Cornillon	9	
	Plaisance du Sud	6	Fonds-Verrettes	6	
	Petite Riviere des Nippes	6	Pointe à Raquette	3	
	Petit Trou de Nippes	5	Total	5,390	
	L'Asile	5	Sud	Cayes	119
	Paillant	4		Aquin	21
	Grand Boucan	1		Saint Louis du Sud	11
	Arnaud	1		Les Anglais	10
Total	124	Port Salut		8	
Nord	Cap Haitien	223		Torbeck	7
	Limbe	27		Chardonnières	6
	Pignon	17		Camp-Perrin	6
	Grande Riviere du Nord	14		Port-à-Piment	5
	Milot	13		Tiburon	4
	Plaine du Nord	11		Coteaux	3
	Borgne	11	St Jean du Sud	2	
	Limonade	10	Ile-a-Vache	2	
	Plaisance du Nord	9	Chantal	2	
	Quartier Morin	8	Cavaillon	2	
	Pilate	7	Roche à Bateau	1	
	Acul du Nord	5	Maniche	1	
	Port Margot	4	Total	210	
	Dondon	3	Sud-Est	Jacmel	164
	Saint Raphael	1		Bainet	14
	Bahon	1		Cote de Fer	13
	Total	364		Thiotte	7
				La Vallée de Jacmel	7
				Marigot	4
		Belle Anse		3	
		Cayes-Jacmel		2	
		Anse à Pitre	2		
		Total	216		

N-B. Les informations contenues dans ce rapport sont actualisées de manière quotidienne. Les données et analyses peuvent être modifiées après la classification finale des cas.