



REPUBLICQUE D'HAÏTI

**MINISTÈRE DE LA SANTE PUBLIQUE  
ET DE LA POPULATION**
No. 453Port-au-Prince, le 13 décembre 20

## AVI # 253

### 23 nouvo ka COVID-19 konfime nan pevi Dayiti

Ministè Sante Piblik ap enfòm popilasyon an genyen **23 nouvo ka COVID-19** ki konfime nan dat **12 desanm 2020** an nan pevi Dayiti. Sa ki bay yon total **9, 588 ka konfime**, **234 moun mouri** ak **8,280 moun trete**.

Nan kad transparans gouvènman pwomèt la, l ap kontinye bay popilasyon an bon jan enfòmasyon pou l kapab pwoteje tèt li pi byen.

Ministè sante piblik ap kontinye mande popilasyon an pou l respekte tout prensip liyèn ak sekirite Leta a deja bay pou anpeche maladi a gaye plis toujou nan peyi a :

- TOUJOU METE KACHNEN OSWA MAS NOU DEPI W PRAL RANKONTRE LÒT MOUN ;
- TOUJOU LAVE MEN W ;
- LÈ W AP SALYE YON MOUN, EVITE BA L LANMEN, PA BO L NI B AL AKOLAD ;
- TOUJOU SONJE BAY TOUT MOUN 3 PA DISTANS ;
- SI W REMAKE YOUN NAN SIY SA YO, (*TOUS, FYÈV, OU PA PRAN SANT OSWA GOU*) EVITE PRAN KONTAK AK LÒT MOUN EPI RELE NAN **2020** POU W KONN KISA W DWE FÈ.

**KOWONAVIRIS TOUJOU LA !**

**An nou youn veye sou lòt, an nou youn pwoteje lòt !**

  
 Doktè Marie Greta Roy CLEMENT  
 Minis



**Tab.1: Cas confirmés et décès de COVID-19 par département du 19 mars au 12 décembre 2020, Haïti**

Département	Cas Cumulés.	Nouveaux cas (24h)	Décès Cumulés	Nouveaux décès (24h)	Taux de positivité	Taux de létalité
Ouest	6,475	23	99	0	23.5%	1.53%
Nord	663	0	34	0	28.4%	5.13%
Artibonite	582	0	38	0	26.6%	6.53%
Centre	493	0	12	0	33.0%	2.43%
Nord-Est	307	0	6	0	18.4%	1.95%
Sud-Est	271	0	9	0	31.1%	3.32%
Sud	253	0	6	0	31.5%	2.37%
Nord-Ouest	227	0	12	0	30.1%	5.29%
Grand Anse	170	0	13	0	26.1%	7.65%
Nippes	147	0	5	0	22.2%	3.40%
<b>Grand Total</b>	<b>9,588</b>	<b>23</b>	<b>234</b>	<b>0</b>	<b>24.6%</b>	<b>2.44%</b>

*N-B. Les informations contenues dans ce rapport sont actualisées de manière quotidienne. Les données et analyses peuvent être modifiées après la classification finale des cas.*

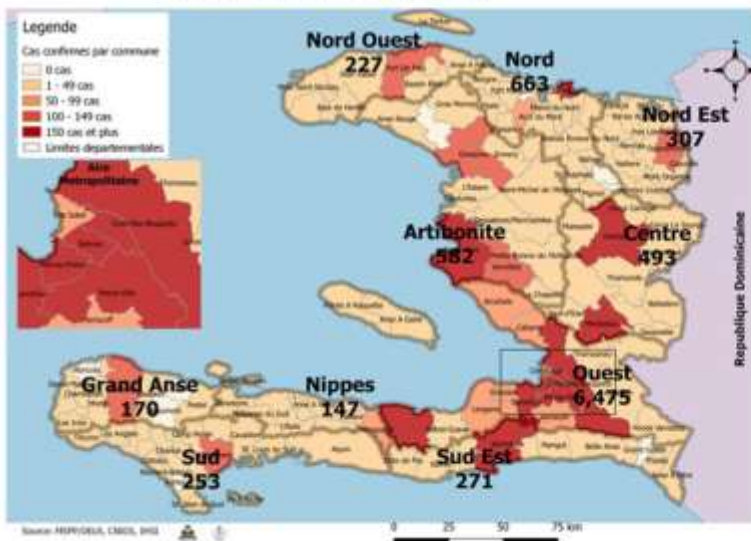
Numéro: 292

12/12/2020

6h00 pm

**Surveillance de la COVID-19, Haïti, 2020**

**Cas confirmés de COVID-19 par Département et Commune du 19/03/2020 au 12/12/2020**



**Au niveau mondial au 12 Décembre 2020:**

**70,461,926 cas confirmés, dont 1,599,704 décès ont été enregistrés, soit une létalité de 2.27%** Source: OMS

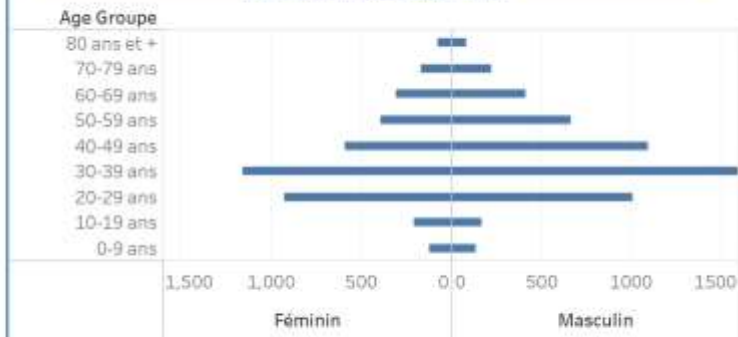
**En Haïti:**

- 38,949 cas suspects (64 nouveaux)
- 9,588 cas confirmés (23 nouveaux)
- 234 décès (0 nouveau)
- 8,280 (86.35%) cas récupérés
- Létalité: 2.44%**
- De ces 9,588 cas confirmés, 42.4% sont de sexe féminin et 57.6% de sexe masculin

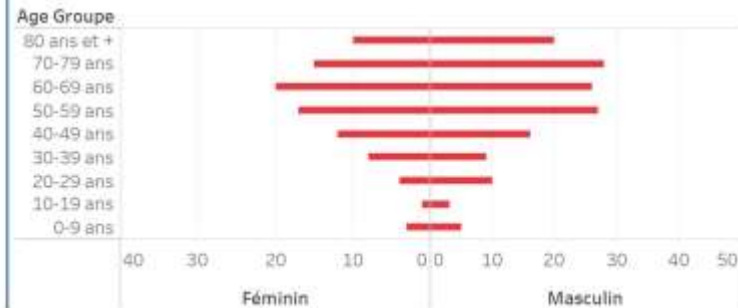
**Tab.3: Distribution des cas et décès de COVID-19 par groupe d'âge au 12 décembre 2020, Haïti**

Age Groupe	Cas Confirmés	Décès Cumulés	Taux de létalité
0-9 ans	268	8	2.99%
10-19 ans	382	4	1.05%
20-29 ans	1,953	14	0.72%
30-39 ans	2,779	17	0.61%
40-49 ans	1,719	28	1.63%
50-59 ans	1,103	44	3.99%
60-69 ans	765	46	6.01%
70-79 ans	428	43	10.05%
80 ans et +	191	30	15.71%
<b>Grand Total</b>	<b>9,588</b>	<b>234</b>	<b>2.44%</b>

**Graphique 2: Distribution des cas confirmés par groupe d'âge et sexe au 12 décembre 2020, Haïti**



**Graphique 3: Distribution des décès par groupe d'âge et sexe au 12 décembre 2020, Haïti**



**Tab.2: Distribution des cas confirmés de COVID-19 par Commune, Haiti, 2020 chez les cas suspects**

Département	Communes	Cas confirmés	Département	Communes	Cas confirmés
<b>Artibonite</b>	Saint Marc	192	<b>Nord-Est</b>	Ouanaminthe	102
	Vernettes	141		Caracol	48
	Gonaïves	128		Fort Liberté	44
	Gras-Morne	23		Trou du Nord	39
	Petite Rivière de l'Artibonite	22		Mombin-Crochu	21
	Marchand-Descaillies	19		Terrier-Rouge	16
	Saint-Michel	18		Mont-Organisé	11
	L'Estère	13		Perches	6
	Desdunes	7		Sainte-Suzanne	5
	Marmelade	6		Fierrier	5
	Emery	6		Carice	5
	Grande-Saline	3		Capotille	4
	La-Chapelle	2		Vallières	1
	Anse-Rouge	2		<b>Total</b>	<b>307</b>
<b>Total</b>	<b>582</b>	<b>Nord-Ouest</b>	Port-de-Paix	131	
<b>Centre</b>	Hinche		179	Saint-Louis-du-Nord	28
	Miravalais		167	Bombardopolis	17
	Lascaïobas		33	Jean-Rabel	15
	Boucan-Carré		33	Môle-Saint-Nicolas	13
	Belladère		23	La-Tortue	8
	Thomonde		16	Basin-Bleu	7
	Savanette		14	Chamblème	4
	Saut-d'Eau	8	Bois-de-Henri	2	
	Cerca-la-Source	6	Anse-à-Fleur	2	
	Mansade	5	<b>Total</b>	<b>227</b>	
	Cerca-Cavaïal	5	<b>Ouest</b>	Delmas	1,551
	Thomasique	4		Port-au-Prince	1,212
	<b>Total</b>	<b>493</b>		Pétion-Ville	1,087
	<b>Grand-Anse</b>	Jeremie		137	Tabarre
Anse-d'Hamaut		16		Croix-des-Bouquets	665
Chambellan		7		Carrefour	472
Dame-Marie		3		Petit-Goave	157
Pestel		2		Cité-Soleil	101
Irois		2		Léogane	89
Rosaux		1		Cabonf	86
Moron		1		Kenscoff	64
Bombon		1		Arcahaie	59
<b>Total</b>		<b>170</b>		Gessier	52
<b>Nippes</b>	Miragoane	67		Anse-à-Galet	40
	Fond-des-Nègres	20	Ganthier	31	
	Baradères	13	Cornillon	17	
	Plaisance-du-Sud	10	Grand-Goave	16	
	Anse-à-Veau	9	Thomazeau	11	
	L'Asile	8	Fonds-Verreries	10	
	Petit-Trou-de-Nippes	7	Pointe-à-Raquette	3	
	Petite-Rivière-des-Nippes	6	<b>Total</b>	<b>6,475</b>	
	Pailiant	4	<b>Sud</b>	Cayes	135
	Arnaud	2		Aquin	33
	Grand-Boucan	1		Saint-Louis-du-Sud	12
<b>Total</b>	<b>147</b>	Torbeck		10	
<b>Nord</b>	Cap-Haïtien	388		Les-Anglais	10
	Limbé	53		Port-à-Piment	9
	Milot	27		Port-Salut	9
	Pignon	24		Camp-Pierre	7
	Plaisance-du-Nord	22		Tiburon	6
	Plaine-du-Nord	22		Chardonnières	6
	Port-Margot	20		Coteaux	5
	Borgne	20		Cavaillon	3
	Grande-Rivière-du-Nord	18		St-Jean-du-Sud	2
	Pilate	17		Be-à-Vache	2
	Quartier-Morin	15	Charlat	2	
	Limonade	12	Roche-à-Bataïeu	1	
	Acul-du-Nord	12	Maniche	1	
	Dondon	6	<b>Total</b>	<b>253</b>	
	Saint-Raphael	4	<b>Sud-Est</b>	Jacmel	203
	Bahon	3		Bainet	16
	<b>Total</b>	<b>663</b>		Côte-de-Fer	13
				Thiotte	10
				Anse-à-Pîtres	9
		Margot		7	
		La-Valée-de-Jacmel		7	
		Belle-Anse		4	
		Cayes-Jacmel		2	
		<b>Total</b>		<b>271</b>	

N-B. Les informations contenues dans ce rapport sont actualisées de manière quotidienne. Les données et analyses peuvent être modifiées après la classification finale des cas.