



REPUBLIQUE D'HAÏTI

**MINISTÈRE DE LA SANTÉ PUBLIQUE
ET DE LA POPULATION**
No.....367.....Port-au-Prince, le 23 septembre 2020

AVI # 172

22 nouvo ka konfime ak 2 moun anplis mouri anba COVID-19 nan peyi Dayiti

Ministè Sante Piblik ap enfòm popilasyon an genyen **22 nouvo ka konfime ak 2 moun anplis mouri anba COVID-19 nan dat 22 septanm 2020** an nan peyi Dayiti. Sa ki bay yon total **8,668 ka konfime, 227 moun mouri ak 6,551 moun trete.**

Ministè a ap salye memwa konpatriyòt sa yo ki pati kite nou an pandan l swete fòs ak kouraj ak fanmi, zanmi epi tout moun lanmò sa yo touche.

Ministè sante piblik ap kontinye mande popilasyon an pou l respekte tout prensip liyèn ak sekirite Leta a deja bay pou anpeche maladi a gaye plis toujou nan peyi a :

- TOUJOU METE KACHNEN OSWA MAS DEPI NOU PRAL RANKONTRE LÒT MOUN ;
- TOUJOU SONJE BAY TOUT MOUN 3 PA DISTANS ;
- TOUJOU LAVE MEN NOU ;
- LÈ N AP SALYE YON MOUN, EVITE BA L LANMEN, PA BO L, NI B AL AKOLAD.

KOWONAVIRIS TOUJOU LA!

An nou youn veye sou lòt, an nou youn pwoteje lòt !

Marie Gréta Roy CLEMENT
Doktè Marie Gréta Roy CLEMENT
Minis



Tab.1: Cas confirmés et décès de COVID-19 par département du 19 mars au 22 Septembre 2020, Haïti

Département	Cas Cumulés.	Nouveaux cas (24h)	Décès Cumulés	Nouveaux décès (24h)	Taux de positivité	Taux de létalité
Ouest	5,859	8	97	0	31.2%	1.66%
Nord	549	5	30	0	36.2%	5.46%
Artibonite	521	3	38	0	32.4%	7.29%
Centre	449	1	12	2	39.2%	2.67%
Nord-Est	279	1	6	0	22.5%	2.15%
Sud-Est	265	0	9	0	40.3%	3.40%
Sud	236	3	6	0	39.0%	2.54%
Nord-Ouest	202	1	11	0	34.3%	5.45%
Grand Anse	167	0	13	0	32.8%	7.78%
Nippes	141	0	5	0	28.9%	3.55%
Grand Total	8,668	22	227	2	32.0%	2.62%

N-B. Les informations contenues dans ce rapport sont actualisées de manière quotidienne. Les données et analyses peuvent être modifiées après la classification finale des cas.

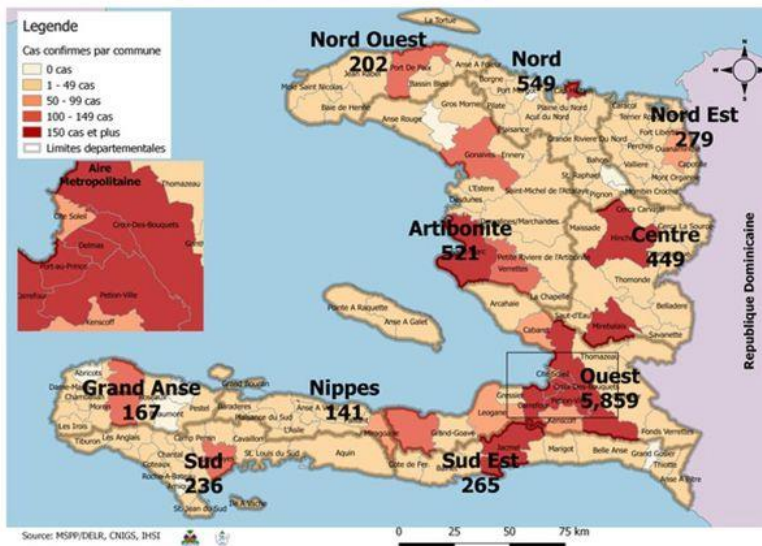
Numéro: 210

22/09/2020

6h00 pm

Surveillance de la COVID-19, Haïti, 2020

Cas confirmés de COVID-19 par Département et Commune du 19/03/2020 au 22/09/2020



Au niveau mondial au 22 Septembre 2020:

31,425,029 cas confirmés, dont **967,164** décès ont été enregistrés, soit une létalité de **3.07%** Source: OMS

En Haïti:

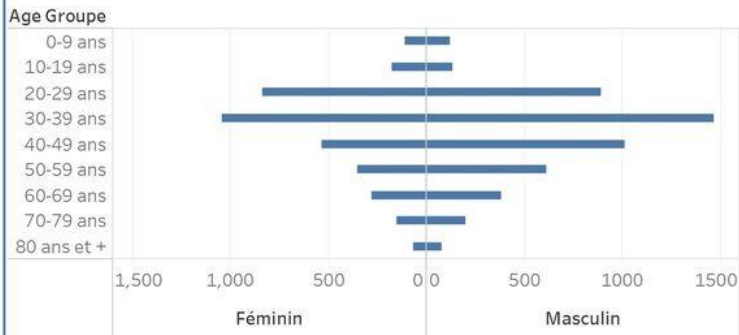
- 27,408 cas suspects (136 nouveaux)
- 8,668 cas confirmés (22 nouveaux)
- 227 décès (2 nouveaux)
- 6,551 (75.6%) cas récupérés
- Létalité: 2.62%
- De ces 8,668 cas confirmés, 42% sont de sexe féminin et 58% de sexe masculin

Tab.3: Distribution des cas et décès de COVID-19 par groupe d'âge au 22 septembre 2020, Haïti

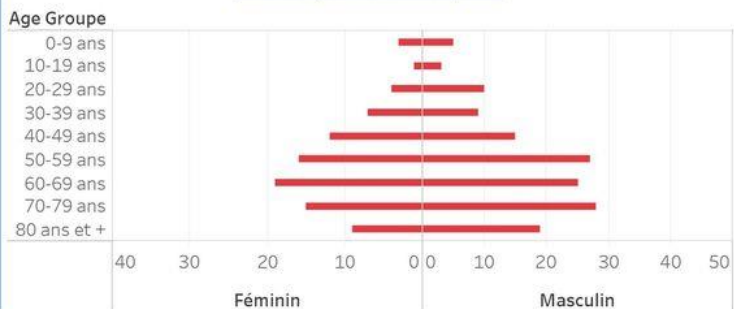
Age Groupe	Cas Confirmés	Décès Cumulés	Taux de létalité
0-9 ans	243	8	3.29%
10-19 ans	312	4	1.28%
20-29 ans	1,742	14	0.80%
30-39 ans	2,524	16	0.63%
40-49 ans	1,569	27	1.72%
50-59 ans	1,012	43	4.25%
60-69 ans	705	44	6.24%
70-79 ans	390	43	11.03%
80 ans et +	171	28	16.37%
Grand Total	8,668	227	2.62%

■ Nouveaux cas ■ Cas confirmés cumulés

Graphique 2: Distribution des cas confirmés par groupe d'âge et sexe au 22 septembre 2020, Haïti



Graphique 3: Distribution des décès par groupe d'âge et sexe au 22 septembre 2020, Haïti



Tab.2: Distribution des cas confirmés de COVID-19 par Commune, Haiti, 2020

Département	Communes	Cas confirmés	Département	Communes	Cas confirmés	
Artibonite	Saint Marc	167	Nord-Est	Ouanaminthe	87	
	Verrettes	125		Caracol	45	
	Gonaives	119		Fort Liberté	41	
	Gros Morne	23		Trou du Nord	37	
	Petite Riviere de l'Artibonite	20		Mombin Crochu	21	
	Marchand Dessalines	16		Terrier Rouge	14	
	Saint Michel	13		Mont Organisé	9	
	L'Estère	12		Perches	6	
	Desdunes	7		Sainte Suzanne	5	
	Marmelade	6		Carice	5	
	Ennery	6		Ferrier	4	
	Grande Saline	3		Capotille	4	
	La chapelle	2		Vallières	1	
	Anse Rouge	2		Total	279	
	Total	521		Nord-Ouest	Port de Paix	119
Centre	Hinche	161	Saint Louis du Nord		26	
	Mirebalais	159	Bombardopolis		14	
	Boucan Carré	31	Môle Saint Nicolas		12	
	Lascahobas	30	Jean Rabel		12	
	Belladere	22	Bassin Bleu		6	
	Thomonde	15	La Tortue		5	
	Saut-d'Eau	7	Chansolme		4	
	Savanette	6	Baie de Henne		2	
	Cerca la Source	6	Anse-a-Foleur		2	
	Maissade	5	Total	202		
	Cerca Cavajal	4	Ouest	Defmas	1,420	
	Thomassique	3		Port au Prince	1,150	
	Total	449		Pétion ville	917	
	Grand Anse	Jeremie		134	Tabarre	691
		Anse d'Hainault		16	Croix des Bouquets	585
Chambellan		7		Carrefour	443	
Dame Marie		3		Petit Goave	148	
Pestel		2		Cité Soleil	94	
Irois		2		Léogane	81	
Roseaux		1		Cabaret	77	
Moron		1		Kenskoff	60	
Bonbon		1		Arcahaie	48	
Total		167		Gressier	45	
Nippes	Miragoane	66		Anse a Galet	37	
	Fond des Nègres	20		Grand Goave	16	
	Baradères	13	Cornillon	16		
	Plaisance du Sud	10	Ganthier	13		
	Petit Trou de Nippes	7	Thomazeau	9		
	Anse-a-Veau	7	Fonds-Verrettes	6		
	Petite Riviere des Nippes	6	Pointe à Raquette	3		
	L'Asile	5	Total	5,859		
	Pailiant	4	Sud	Cayes	130	
	Arnaud	2		Aquin	26	
	Grand Boucan	1		Saint Louis du Sud	12	
	Total	141		Les Anglais	10	
Nord	Cap Haitien	324		Port Salut	9	
	Limbé	44		Torbeck	8	
	Milot	23		Port-à-Piment	8	
	Pignon	22		Camp-Perrin	7	
	Plaisance du Nord	18		Tiburou	6	
	Plaine du Nord	17		Chardonnières	6	
	Grande Riviere du Nord	17		Coteaux	4	
	Borgne	16		St Jean du Sud	2	
	Pilate	15		Ile-a-Vache	2	
	Quartier Morin	14		Chantal	2	
	Port Margot	12		Cavaillon	2	
	Limonade	12	Roche à Bateau	1		
	Acu du Nord	8	Maniche	1		
	Dondon	3	Total	236		
	Saint Raphael	2	Sud-Est	Jacmel	197	
Bahon	2	Bainet		16		
Total	549	Cote de Fer		13		
		Thiotte		10		
		Anse à Pitres		9		
		Marigot		7		
		La Vallée de Jacmel		7		
		Belle Anse		4		
		Cayes-Jacmel		2		
		Total		265		

N-B. Les informations contenues dans ce rapport sont actualisées de manière quotidienne. Les données et analyses peuvent être modifiées après la classification finale des cas.