



REPUBLIQUE D'HAÏTI

MINISTÈRE DE LA SANTÉ PUBLIQUE  
ET DE LA POPULATION

No. 512

Port-au-Prince, le 8 février 2021

## AVI # 308

### 22 nouvo ka COVID-19 konfime nan pevi Daviti

Ministè Sante Piblik ap enfòm popilasyon an genyen **22 nouvo ka COVID-19** ki konfime nan dat 7 fevriye 2021 an nan peyi Dayiti. Sa ki bay yon total 11, 991 ka konfime, 246 moun mouri ak 9, 201 moun trete.

Nan kad transparans gouvènman pwomèt la, l ap kontinye bay popilasyon an bon jan enfòmasyon pou l kapab pwoteje tèt li pi byen.

Ministè sante piblik ap kontinye mande popilasyon an pou l respekte tout prensip liyèn ak sekirite Leta a deja bay pou anpeche maladi a gaye plis toujou nan peyi a :

- TOUJOU METE KACHNEN OSWA MAS NOU DEPI W PRAL RANKONTRE LÒT MOUN ;
- TOUJOU LAVE MEN W ;
- LÈ W AP SALYE YON MOUN, EVITE BA L LANMEN, PA BO L NI B AL AKOLAD ;
- TOUJOU SONJE BAY TOUT MOUN 3 PA DISTANS ;
- SI W REMAKE YOUN NAN SIY SA YO, (TOUS, FYÈV, OU PA PRAN SANT OSWA GOU) EVITE PRAN KONTAK AK LÒT MOUN EPI RELE NAN **2020** POU W KONN KISA W DWE FÈ.

**KOWONAVIRIS TOUJOU LA !**

**An nou youn veye sou lòt, an nou youn pwoteje lòt !**

*Marie Greta Roy Clément*  
Doktè Marie Greta Roy CLÉMENT  
Minis



**Tab.1: Cas confirmés et décès de COVID-19 par département du 19 mars 2020 au 7 février 2021, Haïti**

Département	Cas Cumulés.	Nouveaux cas (24h)	Décès Cumulés	Nouveaux décès (24h)	Taux de positivité	Taux de létalité
Ouest	8,516	15	106	0	22.5%	1.24%
Nord	733	0	36	0	24.0%	4.91%
Artibonite	635	2	39	0	24.7%	6.14%
Centre	613	0	13	0	31.1%	2.12%
Nord-Est	333	0	6	0	15.7%	1.80%
Sud-Est	284	0	9	0	28.5%	3.17%
Sud	278	4	6	0	27.4%	2.16%
Nord-Ouest	236	0	13	0	27.1%	5.51%
Grand Anse	207	0	13	0	26.1%	6.28%
Nippes	156	1	5	0	22.0%	3.21%
<b>Grand Total</b>	<b>11,991</b>	<b>22</b>	<b>246</b>	<b>0</b>	<b>23.1%</b>	<b>2.05%</b>

*N-B. Les informations contenues dans ce rapport sont actualisées de manière quotidienne. Les données et analyses peuvent être modifiées après la classification finale des cas.*

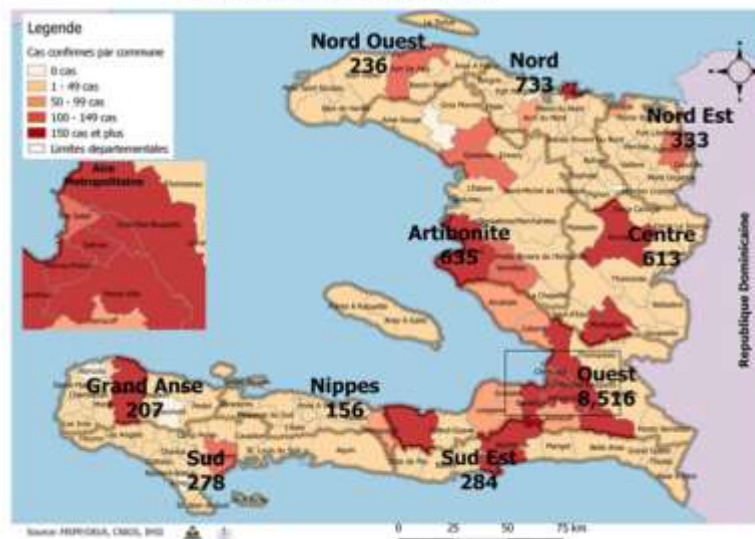
Numéro: 347

07/02/2021

6h00 pm

**Surveillance de la COVID-19, Haïti, 2020-2021**

**Cas confirmés de COVID-19 par Département et Commune du 19/03/2020 au 07/02/2021**



**Au niveau mondial au 7 février 2021:**

105,805,951 cas confirmés, dont 2,312,278 décès ont été enregistrés, soit une létalité de 2.18%

Source: OMS

**En Haïti:**

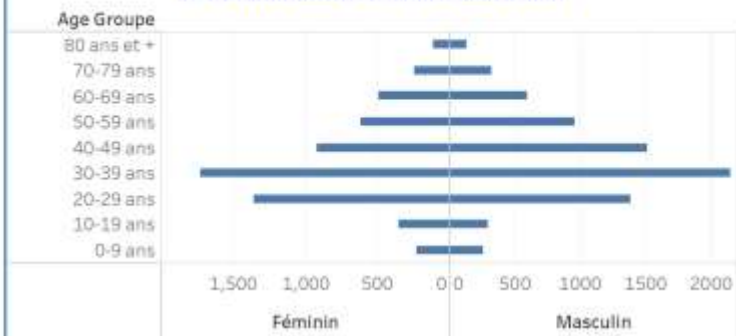
- 51,917 cas suspects (90 nouveaux)
- 11,991 cas confirmés (22 nouveaux)
- 246 décès (0 nouveau)
- 9,201 (76.7%) cas récupérés
- Létalité: 2.05%

- De ces 11,991 cas confirmés, 43.7% sont de sexe féminin et 56.3% de sexe masculin

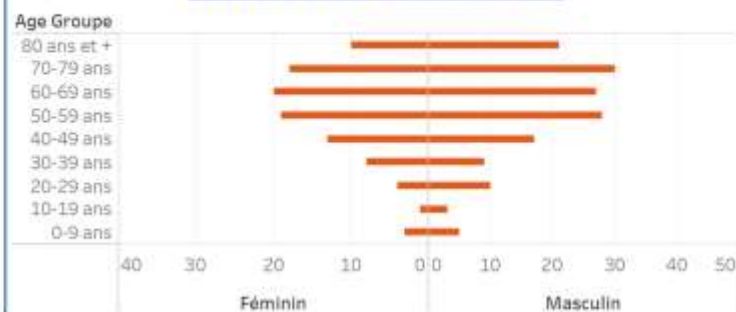
**Tab.3: Distribution des cas et décès de COVID-19 par groupe d'âge du 19 mars 2020 au 7 février 2021, Haïti**

Age Groupe	Cas Confirmés	Décès Cumulés	Taux de létalité
0-9 ans	324	8	2.47%
10-19 ans	530	4	0.75%
20-29 ans	2,393	14	0.59%
30-39 ans	3,406	17	0.50%
40-49 ans	2,194	30	1.37%
50-59 ans	1,405	47	3.35%
60-69 ans	986	47	4.77%
70-79 ans	526	48	9.13%
80 ans et +	227	31	13.66%
<b>Grand Total</b>	<b>11,991</b>	<b>246</b>	<b>2.05%</b>

**Graphique 2: Distribution des cas confirmés par groupe d'âge et sexe du 19 mars 2020 au 7 février 2021, Haïti**



**Graphique 3: Distribution des décès par groupe d'âge et sexe du 19 mars 2020 au 7 février 2021, Haïti**



**Tab.2: Distribution des cas confirmés de COVID-19 par Commune, Haiti, 2020 chez les cas suspects**

Département	Communes	Cas confirmés	Département	Communes	Cas confirmés	
Artibonite	Saint Marc	222	Nord-Est	Ouanaminthe	120	
	Vernettes	146		Garacol	51	
	Gonaïves	141		Fort Liberté	47	
	Gros Morne	25		Trou du Nord	40	
	Petite Rivière de l'Artibonite	22		Mombin Crochu	22	
	Marchand (Desjalmes)	20		Terrier Rouge	16	
	Saint Michel	19		Mont Organsé	11	
	L'Estère	13		Perches	6	
	Marmelade	7		Sainte Suzanne	5	
	Desdunes	7		Ferrier	5	
	Ennery	6		Carice	5	
	Grande Saline	3		Capotille	4	
	La chapelle	2		Vallières	1	
	Anse Rouge	2		<b>Total</b>	<b>333</b>	
<b>Total</b>	<b>635</b>	Nord-Ouest	Port de Paix	137		
Centre	Miravalais		218	Saint Louis du Nord	28	
	Hinche		201	Bombartopolis	18	
	Lascaillebas		43	Jean Rabel	15	
	Boucan Carré		36	Môle Saint Nicolas	13	
	Belladère		26	La Tortue	9	
	Saut d'Eau		20	Bassin Bleu	8	
	Thomonde		18	Chansôme	4	
	Savanette		16	Bale de Henri	2	
	Cerca la Source		11	Anse à Folour	2	
	Thomassique		7	<b>Total</b>	<b>236</b>	
	Maisade		7	Ouest	Belmas	2,126
	Carra Carvajal		5		Pétion Ville	1,767
	Boucan Carré		5		Port au Prince	1,458
	<b>Total</b>	<b>613</b>	Tabarre		940	
Grand Anse	Jeremie	170	Croix des Bouquets		838	
	Anse d'Hainault	16	Carrefour		543	
	Chambellan	7	Petit Goave		158	
	Coral	4	Cité Soleil		121	
	Dame Marie	3	Léogane		98	
	Pestel	2	Cabonf		92	
	Irois	2	Kenscoff		91	
	Roseaux	1	Arcahaie		71	
	Moron	1	Gessier		60	
	Bonhon	1	Anse à Galet		47	
	<b>Total</b>	<b>207</b>	Ganthier	41		
	Nippes	Miragoane	74	Cornillon	18	
		Fond des Nègres	20	Grand Goave	17	
		Boradères	13	Thomazeau	15	
Plaisance du Sud		10	Fonds Vernettes	10		
Anse à Veau		10	Pointe à Raquette	5		
L'Asile		9	<b>Total</b>	<b>8,516</b>		
Petit Trou de Nippes		7	Sud	Cayes	143	
Petite Rivière des Nippes		6		Aquin	44	
Pailant		4		Saint Louis du Sud	12	
Arnaud		2		Torbeck	10	
Grand Bourlan		1		Les Anglais	10	
<b>Total</b>		<b>156</b>		Port à Pinet	9	
Nord		Cap-Haïtien		434	Port Salut	9
		Limbé		56	Côteaux	8
	Milot	28		Camp-Pierré	8	
	Pignon	27		Tiburon	6	
	Plaine du Nord	26		Chardonnières	6	
	Plaisance du Nord	23		Chantal	4	
	Borgne	21		Cavaillon	3	
	Port Margot	20		St Jean du Sud	2	
	Grande Rivière du Nord	20	Ile à Vache	2		
	Pilote	19	Roche à Bataïa	1		
	Quartier Morin	16	Maniche	1		
	Limoniade	14	<b>Total</b>	<b>278</b>		
	Acul du Nord	13	Sud Est	Jacmel	210	
	Dondon	6		Bainet	16	
	Saint Raphaël	4		Cote de Fer	14	
	Bahon	3		Thiotte	10	
	Ranquitte	2		Marigot	9	
	Plaisance	1		Anse à Pitres	9	
	<b>Total</b>	<b>733</b>		La Vallée de Jacmel	7	
				Belle Anse	4	
		Cayes-Jacmel		3		
		Grand Gosier		2		
		<b>Total</b>	<b>284</b>			

N-B. Les informations contenues dans ce rapport sont actualisées de manière quotidienne. Les données et analyses peuvent être modifiées après la classification finale des cas.