



REPUBLIQUE D'HAÏTI

**MINISTÈRE DE LA SANTÉ PUBLIQUE  
ET DE LA POPULATION**

No. 318

Port-au-Prince, le 4 août 2020

## AVI # 122

### 21 nouvo ka konfime ak 5 moun anplis mouri anba COVID-19 nan peyi Dayiti

Ministè Sante Piblik ap enfòm popilasyon an genyen **21 nouvo ka konfime ak 5 moun anplis mouri anba COVID-19 nan dat 3 dawout 2020** an nan peyi Dayiti. Sa ki bay yon total **7,532 ka konfime, 171 moun mouri ak 4,832 moun trete.**

Ministè a ap salye memwa konpatriyòt sa yo ki pati kite nou an pandan l swete fòs ak kouraj ak fanmi, zanmi epi tout moun lanmò sa yo touche.

Ministè sante piblik ap kontinye mande popilasyon an pou l respekte tout prensip liyèn ak sekirite Leta a deja bay pou anpeche maladi a gaye plis toujou nan peyi a :

- TOUJOU METE KACHNEN OSWA MAS ;
- TOUJOU SONJE BAY TOUT MOUN 3 PA DISTANS ;
- TOUJOU LAVE MEN NOU ;
- EVITE METE MEN NAN JE N, NAN NEN AK NAN BOUCH NOU.

**KOWONAVIRIS TOUJOU LA!**

**An nou youn veye sou lòt, an nou youn pwoteje lòt !**

*Marie Gréta Roy CLEMENT*  
Doktè Marie Gréta Roy CLEMENT

Minis



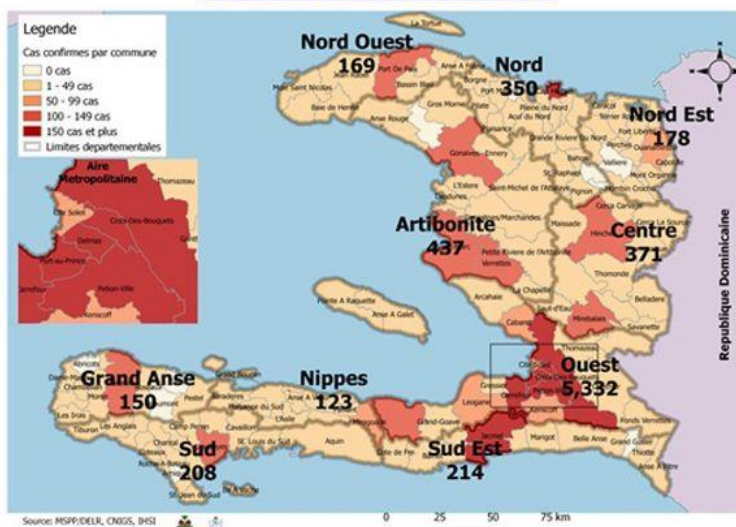
**Tab.1: Cas confirmés et décès de COVID-19 par département du 19 mars au 3 aout 2020, Haïti**

Département	Cas Cumulés	Nouveaux cas (24h)	Décès Cumulés	Nouveaux décès (24h)	Taux de positivité	Taux de létalité
Ouest	5,332	14	66	1	40.3%	1.24%
Artibonite	437	1	33	2	40.0%	7.55%
Centre	371	1	3	0	45.8%	0.81%
Nord	350	2	25	2	48.2%	7.14%
Sud-Est	214	0	7	0	48.6%	3.27%
Sud	208	2	6	0	55.5%	2.88%
Nord-Est	178	0	5	0	23.8%	2.81%
Nord-Ouest	169	1	10	0	43.1%	5.92%
Grand Anse	150	0	12	0	48.2%	8.00%
Nippes	123	0	4	0	39.8%	3.25%
<b>Grand Total</b>	<b>7,532</b>	<b>21</b>	<b>171</b>	<b>5</b>	<b>40.9%</b>	<b>2.27%</b>

*N-B. Les informations contenues dans ce rapport sont actualisées de manière quotidienne. Les données et analyses peuvent être modifiées après la classification finale des cas.*

**Surveillance de la COVID-19, Haïti, 2020**

**Cas confirmés de COVID-19 par Département et Commune du 19/03/2020 au 03/08/2020**



**Au niveau mondial au 3 aout 2020:**

17,918,582 cas confirmés, dont 686,703 décès ont été enregistrés, soit une létalité de 3.83%  
Source: OMS

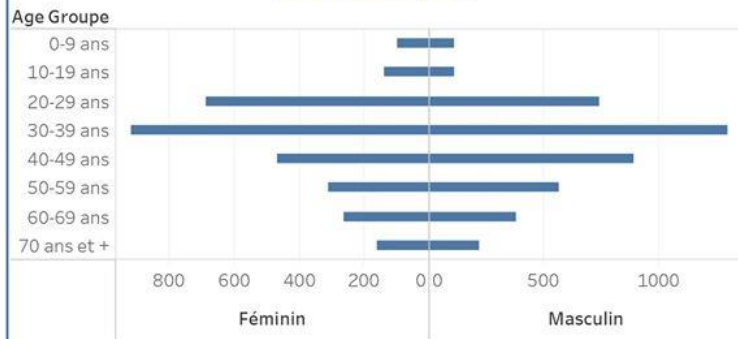
**En Haïti:**

- 19,044 cas suspects (95 nouveaux)
- 7,532 cas confirmés (21 nouveaux)
- 171 décès (5 nouveaux)
- 4,832 (64.15%) cas récupérés
- Létalité: 2.27%
- De ces 7,532 cas confirmés, 41.3% sont de sexe féminin et 58.7% de sexe masculin

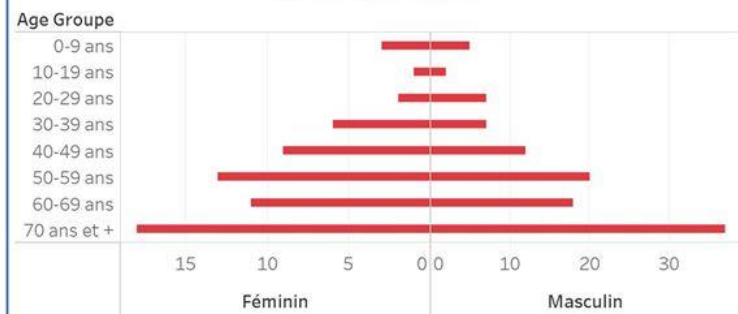
**Tab.3: Distribution des cas et décès de COVID-19 par groupe d'âge au 3 aout 2020, Haiti**

Age Groupe	Cas Confirmés	Décès Cumulés	Taux de létalité
0-9 ans	214	8	3.74%
10-19 ans	250	3	1.20%
20-29 ans	1,438	9	0.63%
30-39 ans	2,235	13	0.58%
40-49 ans	1,382	21	1.52%
50-59 ans	908	33	3.63%
60-69 ans	670	29	4.33%
70 ans et +	435	55	12.64%
<b>Grand Total</b>	<b>7,532</b>	<b>171</b>	<b>2.27%</b>

**Graphique 2: Distribution des cas confirmés par groupe d'âge et sexe au 3 aout 2020, Haiti**



**Graphique 3: Distribution des décès par groupe d'âge et sexe au 3 aout 2020, Haiti**



**Tab.2: Distribution des cas confirmés de COVID-19 par Commune, Haiti, 2020**

Département	Communes	Cas confirmés	Département	Communes	Cas confirmés	
Artibonite	Saint Marc	150	Nord-Est	Ouanaminthe	56	
	Verrettes	103		Caracol	35	
	Gonaïves	101		Trou du Nord	28	
	Gros Morne	18		Fort Liberté	24	
	Petite Riviere de l'Artibonite	14		Mombin Crochu	13	
	Marchand Dessalines	14		Terrier Rouge	7	
	L'Estère	9		Mont Organisé	5	
	Saint Michel	7		Perches	4	
	Desdunes	6		Carice	2	
	Marmelade	5		Capotille	2	
	Grande Saline	3		Ste Suzanne	1	
	Ennery	3		Ferrier	1	
	La chapelle	2		Total	178	
	Anse Rouge	2		Nord-Ouest	Port de Paix	105
	Total	437			Saint Louis du Nord	17
Centre	Mirebalais	140	Bombardopolis		13	
	Hinche	126	Mole Saint Nicolas		12	
	Boucan Carré	30	Jean Rabel		10	
	Lascabobas	25	La Tortue		4	
	Belladere	17	Chansolme		4	
	Thomonde	12	Baie de Henne		2	
	Savanette	6	Bassin Bleu		1	
	Saut-d'Eau	5	Anse-a-Foleur		1	
	Cerca la Source	4	Total	169		
	Maissade	3	Ouest	Delmas	1,303	
	Cerca Cavajal	2		Port au Prince	1,096	
	Tomassique	1		Pétion Ville	788	
	Total	371		Tabarre	653	
	Grand Anse	Jeremie		118	Croix des Bouquets	507
		Anse d'hainault		15	Carrefour	404
Chambellan		7		Petit Goave	140	
Dame Marie		3		Cité Soleil	90	
Pestel		2		Cabaret	72	
Irois		2		Léogane	65	
Roseaux		1		Kenshoff	57	
Moron		1		Arcahaie	38	
Bonbon		1		Gressier	37	
Total		150		Anse a Galet	34	
Nippes		Miragoane		58	Grand Goave	12
		Fond des Nègres	18	Ganthier	11	
		Baradères	12	Thomazeau	8	
		Anse-a-Veau	7	Cornillon	8	
		Plaisance du Sud	6	Fonds-Verrettes	6	
	Petite Riviere des Nippes	6	Pointe à Raquette	3		
	Petit Trou de Nippes	5	Total	5,332		
	L'Asile	5	Sud	Cayes	117	
	Paillant	4		Aquin	21	
	Grand Boucan	1		Saint Louis du Sud	11	
	Arnaud	1		Les Anglais	10	
	Total	123		Port Salut	8	
	Nord	Cap Haitien		212	Torbeck	7
		Limbé		27	Chardonnières	6
		Pignon		16	Camp-Perrin	6
Grande Riviere du Nord		14		Port-à-Piment	5	
Milot		13		Tiburon	4	
Plaine du Nord		11		Coteaux	3	
Borgne		11		St Jean du Sud	2	
Limonade		10		Ile-a-Vache	2	
Plaisance du Nord		9		Chantal	2	
Quartier Morin		8		Cavaillon	2	
Pilate		7	Roche à Bateau	1		
Acul du Nord		5	Maniche	1		
Dondon		3	Total	208		
Port Margot		2	Sud-Est	Jacmel	162	
Saint Raphael		1		Bainet	14	
Bahon	1	Cote de Fer		13		
Total	350	Thiotte		7		
		La Vallée de Jacmel		7		
		Marigot		4		
		Belle Anse		3		
		Cayes-Jacmél		2		
		Anse à Pitre		2		
		Total		214		

*N-B. Les informations contenues dans ce rapport sont actualisées de manière quotidienne. Les données et analyses peuvent être modifiées après la classification finale des cas.*