



REPUBLICQUE D'HAÏTI

**MINISTÈRE DE LA SANTÉ PUBLIQUE  
ET DE LA POPULATION**
No. 328Port-au-Prince, le 14 aout 2020

## AVI # 132

### 21 nouvo ka konfime ak 4 moun anplis mouri anba COVID-19 nan peyi Dayiti

Ministè Sante Piblik ap enfòm popilasyon an genyen **21 nouvo ka konfime ak 4 moun anplis mouri anba COVID-19 nan dat 13 dawout 2020** an nan peyi Dayiti. Sa ki bay yon total **7,831 ka konfime, 196 moun mouri ak 5,235 moun trete.**

Ministè a ap salye memwa konpatriyòt sa yo ki pati kite nou an pandan l swete fòs ak kouraj ak fanmi, zanmi epi tout moun lanmò sa yo touche.

Ministè sante piblik ap kontinye mande popilasyon an pou l respekte tout prensip liyèn ak sekirite Leta a deja bay pou anpeche maladi a gaye plis toujou nan peyi a :

- TOUJOU METE KACHNEN OSWA MAS ;
- TOUJOU SONJE BAY TOUT MOUN 3 PA DISTANS ;
- TOUJOU LAVE MEN NOU ;
- EVITE METE MEN NAN JE N, NAN NEN AK NAN BOUCH NOU.

**KOWONAVIRIS TOUJOU LA !**

**An nou youn veye sou lòt, an nou youn pwoteje lòt !**

*Marie Gréta Roy CLEMENT*  
Doktè Marie Gréta Roy CLEMENT

Minis



**Tab.1: Cas confirmés et décès de COVID-19 par département du 19 mars au 13 août 2020, Haïti**

Département	Cas Cumulés.	Nouveaux cas (24h)	Décès Cumulés	Nouveaux décès (24h)	Taux de positivité	Taux de létalité
Ouest	5,495	12	81	3	37.3%	1.47%
Artibonite	459	0	38	1	38.1%	8.28%
Centre	387	0	6	0	43.6%	1.55%
Nord	385	6	25	0	44.2%	6.49%
Sud-Est	225	1	8	0	45.5%	3.56%
Sud	212	0	6	0	48.7%	2.83%
Nord-Est	193	1	5	0	23.7%	2.59%
Nord-Ouest	184	0	10	0	39.6%	5.43%
Grand Anse	159	1	12	0	41.8%	7.55%
Nippes	132	0	5	0	38.4%	3.79%
<b>Grand Total</b>	<b>7,831</b>	<b>21</b>	<b>196</b>	<b>4</b>	<b>38.0%</b>	<b>2.50%</b>

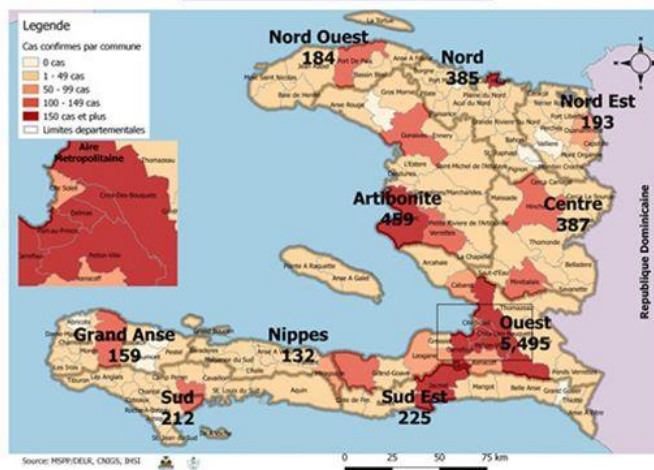
*N-B. Les informations contenues dans ce rapport sont actualisées de manière quotidienne. Les données et analyses peuvent être modifiées après la classification finale des cas.*

Numéro: 170

13/08/2020

**Surveillance de la COVID-19, Haïti, 2020**

**Cas confirmés de COVID-19 par Département et Commune du 19/03/2020 au 13/08/2020**



**Au niveau mondial au 13 août 2020:**

20,439,814 cas confirmés, dont 744,385 décès ont été enregistrés, soit une létalité de 3.64%

Source: OMS

**En Haïti:**

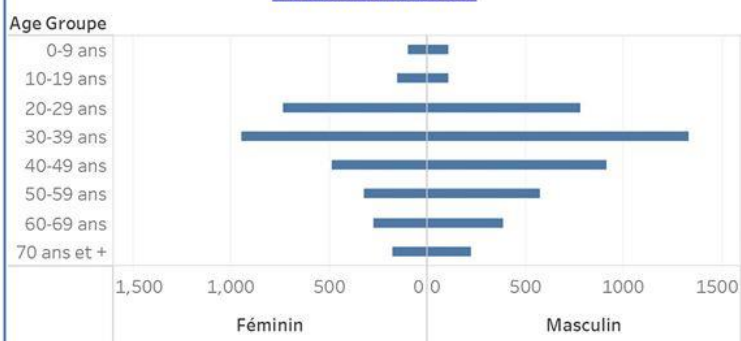
- 20,862 cas suspects (129 nouveaux)
- 7,831 cas confirmés (21 nouveaux)
- 196 décès (4 nouveaux)
- 5,235 (66.8%) cas récupérés
- Létalité: 2.5%**

- De ces 7,831 cas confirmés, 41.56% sont de sexe féminin et 58.44% de sexe masculin

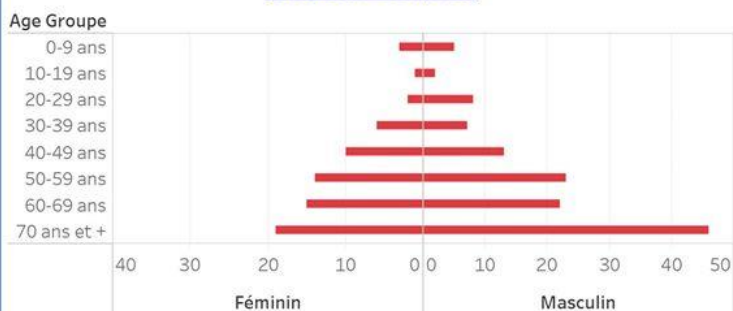
**Tab.3: Distribution des cas et décès de COVID-19 par groupe d'âge au 13 aout 2020, Haïti**

Age Groupe	Cas Confirmés	Décès Cumulés	Taux de létalité
0-9 ans	220	8	3.64%
10-19 ans	269	3	1.12%
20-29 ans	1,522	10	0.66%
30-39 ans	2,293	13	0.57%
40-49 ans	1,425	23	1.61%
50-59 ans	937	37	3.95%
60-69 ans	700	37	5.29%
70 ans et +	465	65	13.98%
<b>Grand Total</b>	<b>7,831</b>	<b>196</b>	<b>2.50%</b>

**Graphique 2: Distribution des cas confirmés par groupe d'âge et sexe au 13 aout 2020, Haïti**



**Graphique 3: Distribution des décès par groupe d'âge et sexe au 13 aout 2020, Haïti**



**Tab.2: Distribution des cas confirmés de COVID-19 par Commune, Haiti, 2020**

Département	Communes	Cas confirmés	Département	Communes	Cas confirmés	
<b>Artibonite</b>	Saint Marc	157	<b>Nord-Est</b>	Ouanaminthe	60	
	Verrettes	111		Caracol	37	
	Gonaïves	102		Trou du Nord	28	
	Gros Morne	18		Fort Liberté	25	
	Marchand Dessalines	16		Mombin Crochu	18	
	Petite Riviere de l'Artibonite	14		Terrier Rouge	8	
	Saint Michel	9		Perches	5	
	L'Estère	9		Mont Organisé	5	
	Marmelade	6		Ferrier	2	
	Desdunes	6		Carice	2	
	Ennery	4		Capotille	2	
	Grande Saline	3		Ste Suzanne	1	
	La chapelle	2		Total	<b>193</b>	
	Anse Rouge	2		<b>Nord-Ouest</b>	Port de Paix	110
Total	<b>459</b>	Saint Louis du Nord	21			
<b>Centre</b>	Mirebalais	148	Bombardopolis		13	
	Hinche	133	Mole Saint Nicolas		12	
	Boucan Carré	30	Jean Rabel		11	
	Lascahobas	25	Bassin Bleu		5	
	Belladere	18	La Tortue		4	
	Thomonde	12	Chansolme		4	
	Savanette	6	Baie de Henne	2		
	Saut-d'Eau	5	Anse-a-Foleur	2		
	Cerca la Source	4	Total	<b>184</b>		
	Maissade	3	<b>Ouest</b>	Delmas	1,336	
	Cerca Cavajal	2		Port au Prince	1,116	
	Tomassique	1		Pétion Ville	818	
	Total	<b>387</b>		Tabarre	666	
	<b>Grand Anse</b>	Jeremie		126	Croix des Bouquets	530
Anse d'hainault		16		Carrefour	417	
Chambellan		7		Petit Goave	147	
Dame Marie		3		Cité Soleil	92	
Pestel		2		Cabaret	72	
Irois		2		Léogane	69	
Roseaux		1		Kenskoff	57	
Moron		1		Arcahaie	43	
Bonbon		1		Gressier	40	
Total		<b>159</b>		Anse a Galet	35	
<b>Nippes</b>		Miragoane	63	Grand Goave	14	
	Fond des Nègres	20	Cornillon	13		
	Baradères	12	Ganthier	12		
	Anse-a-Veau	7	Thomazeau	9		
	Plaisance du Sud	6	Fonds-Verrettes	6		
	Petite Riviere des Nippes	6	Pointe à Raquette	3		
	Petit Trou de Nippes	6	Total	<b>5,495</b>		
	L'Asile	5	<b>Sud</b>	Cayes	121	
	Paillant	4		Aquin	21	
	Arnaud	2		Saint Louis du Sud	11	
	Grand Boucan	1		Les Anglais	10	
	Total	<b>132</b>		Port Salut	8	
	<b>Nord</b>	Cap Haitien		238	Torbeck	7
		Limbé		29	Chardonnières	6
Pignon		18		Camp-Perrin	6	
Grande Riviere du Nord		14		Port-à-Piment	5	
Milot		13		Tiburon	4	
Plaine du Nord		12		Coteaux	3	
Borgne		11		St Jean du Sud	2	
Limonade		10		Ile-a-Vache	2	
Plaisance du Nord		9		Chantal	2	
Quartier Morin		8	Cavaillon	2		
Pilate		8	Roche à Bateau	1		
Port Margot		5	Maniche	1		
Acul du Nord		5	Total	<b>212</b>		
Dondon		3	<b>Sud-Est</b>	Jacmel	170	
Saint Raphael		1		Bainet	14	
Bahon		1		Cote de Fer	13	
Total		<b>385</b>		Thiotte	7	
				La Vallée de Jacmel	7	
				Marigot	5	
		Anse a Pitre		4		
		Belle Anse		3		
		Cayes-Jacmel		2		
		Total		<b>225</b>		

*N-B. Les informations contenues dans ce rapport sont actualisées de manière quotidienne. Les données et analyses peuvent être modifiées après la classification finale des cas.*