



REPUBLIQUE D'HAÏTI

**MINISTÈRE DE LA SANTE PUBLIQUE
ET DE LA POPULATION**
No. 456Port-au-Prince, le 16 décembre 2020

AVI # 256

21 nouvo ka COVID-19 konfime nan peyi Dayiti

Ministè Sante Piblik ap enfòmè popilasyon an genyen **21 nouvo ka COVID-19 ki konfime nan dat 15 desanm 2020** an nan peyi Dayiti. Sa ki bay yon total **9, 648 ka konfime, 234 moun mouri ak 8, 321 moun trete.**

Nan kad transparans gouvènman pwomèt la, l ap kontinye bay popilasyon an bon jan enfòmasyon pou l kapab pwoteje tèt li pi byen.

Ministè sante piblik ap kontinye mande popilasyon an pou l respekte tout prensip liyèn ak sekirite Leta a deja bay pou anpeche maladi a gaye plis toujou nan peyi a :

- TOUJOU METE KACHNEN OSWA MAS NOU DEPI W PRAL RANKONTRE LÒT MOUN ;
- TOUJOU LAVE MEN W ;
- LÈ W AP SALYE YON MOUN, EVITE BA L LANMEN, PA BO L NI B AL AKOLAD ;
- TOUJOU SONJE BAY TOUT MOUN 3 PA DISTANS ;
- SI W REMAKE YOUN NAN SIY SA YO, (TOUS, FYÈV, OU PA PRAN SANT OSWA GOU) EVITE PRAN KONTAK AK LÒT MOUN EPI RELE NAN 2020 POU W KONN KISA W DWE FÈ.

KOWONAVIRIS TOUJOU LA !

An nou youn veye sou lòt, an nou youn pwoteje lòt !

Marie Greta Roy CLEMENT
Doktè Marie Greta Roy CLEMENT
Minis



Tab.1: Cas confirmés et décès de COVID-19 par département du 19 mars au 15 décembre 2020, Haïti

Département	Cas Cumulés.	Nouveaux cas (24h)	Décès Cumulés	Nouveaux décès (24h)	Taux de positivité	Taux de létalité
Ouest	6,527	20	99	0	23.2%	1.52%
Nord	664	0	34	0	28.4%	5.12%
Artibonite	584	0	38	0	26.6%	6.51%
Centre	497	1	12	0	33.0%	2.41%
Nord-Est	307	0	6	0	18.3%	1.95%
Sud-Est	272	0	9	0	31.1%	3.31%
Sud	253	0	6	0	31.4%	2.37%
Nord-Ouest	227	0	12	0	29.4%	5.29%
Grand Anse	170	0	13	0	26.1%	7.65%
Nippes	147	0	5	0	22.2%	3.40%
Grand Total	9,648	21	234	0	24.4%	2.43%

N-B. Les informations contenues dans ce rapport sont actualisées de manière quotidienne. Les données et analyses peuvent être modifiées après la classification finale des cas.

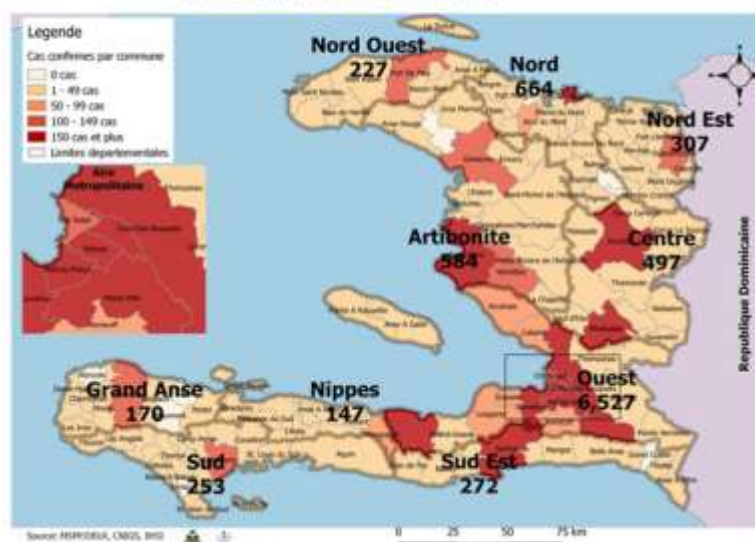
Numéro: 295

15/12/2020

6h00 pm

Surveillance de la COVID-19, Haïti, 2020

Cas confirmés de COVID-19 par Département et Commune du 19/03/2020 au 15/12/2020



Au niveau mondial au 15 Décembre 2020:

72,196,732 cas confirmés, dont 1,630,521 décès ont été enregistrés, soit une létalité de 2.26%

Source: OMS

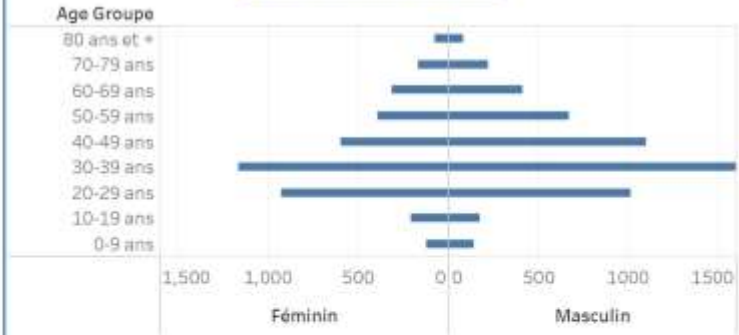
En Haïti:

- 39,597 cas suspects (318 nouveaux)
- 9,648 cas confirmés (21 nouveaux)
- 234 décès (0 nouveau)
- 8,321 (86.2%) cas récupérés
- Létalité: 2.43%
- De ces 9,648 cas confirmés, 42.4% sont de sexe féminin et 57.6% de sexe masculin

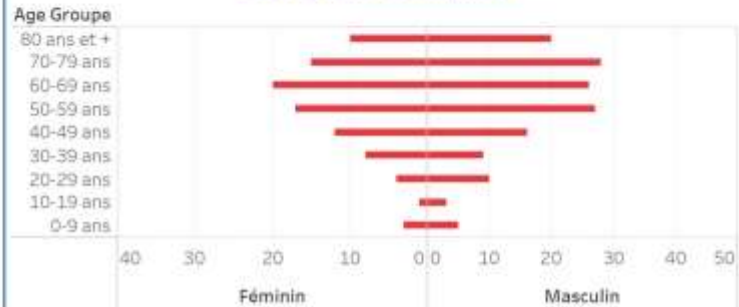
Tab.3: Distribution des cas et décès de COVID-19 par groupe d'âge au 15 décembre 2020, Haïti

Age Groupe	Cas Confirmés	Décès Cumulés	Taux de létalité
0-9 ans	270	8	2.96%
10-19 ans	384	4	1.04%
20-29 ans	1,966	14	0.71%
30-39 ans	2,801	17	0.61%
40-49 ans	1,726	28	1.62%
50-59 ans	1,107	44	3.97%
60-69 ans	773	46	5.95%
70-79 ans	429	43	10.02%
80 ans et +	192	30	15.63%
Grand Total	9,648	234	2.43%

Graphique 2: Distribution des cas confirmés par groupe d'âge et sexe au 15 décembre 2020, Haïti



Graphique 3: Distribution des décès par groupe d'âge et sexe au 15 décembre 2020, Haïti



Tab.2: Distribution des cas confirmés de COVID-19 par Commune, Haiti, 2020 chez les cas suspects

Département	Communes	Cas confirmés	Département	Communes	Cas confirmés
Artibonite	Saint Marc	193	Nord-Est	Quanamithe	102
	Verrettes	141		Garacol	48
	Gonaïves	129		Fort Liberté	44
	Gras Morne	23		Trou du Nord	39
	Petit Rivière de l'Artibonite	22		Mombin Crochu	21
	Marchand Descaillies	19		Terrier Rouge	16
	Saint Michel	18		Mont Organsé	11
	L'Estère	13		Perches	6
	Desdunes	7		Sainte Suzanne	5
	Marmelade	6		Ferrier	5
	Ennery	6		Carice	5
	Grande Saline	3		Capotille	4
	La Chapelle	2		Vaflères	1
	Anse Rouge	2		Total	307
	Total	584		Nord-Ouest	Port de Paix
Centre	Hicoche	179	Saint Louis du Nord		28
	Mirabalais	168	Bombardopolis		17
	Lascahobas	33	Jean Rabel		15
	Boucan Carré	33	Môle Saint Nicolas		13
	Belladère	24	La Tortue		8
	Thomonde	16	Basin Bleu		7
	Savanette	14	Chansolme		4
	Saut-d'Eau	9	Bale de Henrie		2
	Malssade	6	Anse-a-Folour		2
	Cerca la Source	6	Total	227	
	Cerca Cavajal	5	Ouest	Delmas	1,565
	Thomasique	4		Port au Prince	1,219
Total	497	Piton Ville		1,102	
Grand Anse	Jeremie	137		Tabarre	754
	Anse d'Hainault	16		Croix des Bouquets	670
	Chambellan	7		Carrefour	476
	Dame Marie	3		Petit Goave	157
	Pestel	2		Cité Soleil	102
	Mois	2		Léogane	90
	Rouxaux	1		Cabaret	87
	Moron	1		Kenscoff	64
	Borbon	1		Arcassie	59
	Total	170		Gressier	52
	Nippes	Miragoane		67	Anse a Galet
Fond des Nègres		20		Ganthier	31
Baradères		13	Grand Goave	17	
Plaissance du Sud		10	Cornillon	17	
Anse-a-Veau		9	Thomazeau	11	
L'Asile		8	Fonds Verrettes	10	
Petit Trou de Nippes		7	Pointe à Raquette	4	
Petite Rivière des Nippes		6	Total	6,527	
Paillant		4	Sud	Cayes	135
Arnaud		2		Aquin	33
Grand Boucan		1		Saint Louis du Sud	12
Total		147		Turbeck	10
Nord	Cap-Haïtien	388		Les Anglais	10
	Limbé	53		Port à Pinet	9
	Milot	27		Port Salut	9
	Pignon	25		Camp-Perrin	7
	Plaissance du Nord	22		Tiburon	6
	Plaine du Nord	22		Chardonnières	6
	Port Margot	20		Coteaux	5
	Bogno	20		Cavaillon	3
	Grande Rivière du Nord	18		St Jean du Sud	2
	Plata	17		Be-a-Vache	2
	Quartier Morin	15		Charant	2
	Limnade	12	Roche à Bataïou	1	
	Acuf du Nord	12	Manicho	1	
	Dondon	6	Total	253	
	Saint Raphael	4	Sud-Est	Jacmel	203
	Bahon	3		Bainet	16
	Total	664		Cote de Fer	13
				Thiotte	10
		Anse a Pitres		9	
		Marigot		8	
		La Vallée de Jacmel		7	
		Belle Anse		4	
		Cayes-Jacmel		2	
		Total		272	

N-B. Les informations contenues dans ce rapport sont actualisées de manière quotidienne. Les données et analyses peuvent être modifiées après la classification finale des cas.