



REPUBLIQUE D'HAÏTI

**MINISTÈRE DE LA SANTÉ PUBLIQUE
ET DE LA POPULATION**

No. 355

Port-au-Prince, le 11 septembre 2020

AVI # 160

21 nouvo ka konfime ak 3 moun anplis mouri anba COVID-19 nan peyi Dayiti

Ministè Sante Piblik ap enfòmè popilasyon an genyen **21 nouvo ka konfime ak 3 moun anplis mouri anba COVID-19 nan dat 10 septanm 2020** an nan peyi Dayiti. Sa ki bay yon total **8,478 ka konfime, 219 moun mouri ak 6,120 moun trete.**

Ministè a ap salye memwa konpatriyòt sa a ki pati kite nou an pandan l swete fòs ak kouraj ak fanmi, zanmi epi tout moun lanmò sa a touche.

Ministè sante piblik ap kontinye mande popilasyon an pou l respekte tout prensip liyèn ak sekirite Leta a deja bay pou anpeche maladi a gaye plis toujou nan peyi a :

- TOUJOU METE KACHNEN OSWA MAS DEPI NOU PRAL RANKONTRE LÒT MOUN ;
- TOUJOU SONJE BAY TOUT MOUN 3 PA DISTANS ;
- TOUJOU LAVE MEN NOU ;
- LÈ N AP SALYE YON MOUN, EVITE BA L LANMEN, PA BO L, NI B AL AKOLAD.

KOWONAVIRIS TOUJOU LA!

An nou youn veye sou lòt, an nou youn pwoteje lòt !

Marie Gréta Roy CLEMENT
Doktè Marie Gréta Roy CLEMENT
Minis



Tab.1: Cas confirmés et décès de COVID-19 par département du 19 mars au 10 Septembre 2020, Haïti

Département	Cas Cumulés.	Nouveaux cas (24h)	Décès Cumulés	Nouveaux décès (24h)	Taux de positivité	Taux de létalité
Ouest	5,768	6	95	0	32.7%	1.65%
Nord	519	5	29	3	36.9%	5.59%
Artibonite	503	3	38	0	33.0%	7.55%
Centre	441	2	7	0	40.6%	1.59%
Sud-Est	260	0	9	0	41.7%	3.46%
Nord-Est	251	1	6	0	22.7%	2.39%
Sud	230	0	6	0	39.9%	2.61%
Nord-Ouest	200	1	11	0	35.0%	5.50%
Grand Anse	165	3	13	0	35.6%	7.88%
Nippes	141	0	5	0	29.5%	3.55%
Grand Total	8,478	21	219	3	33.2%	2.58%

N-B. Les informations contenues dans ce rapport sont actualisées de manière quotidienne. Les données et analyses peuvent être modifiées après la classification finale des cas.

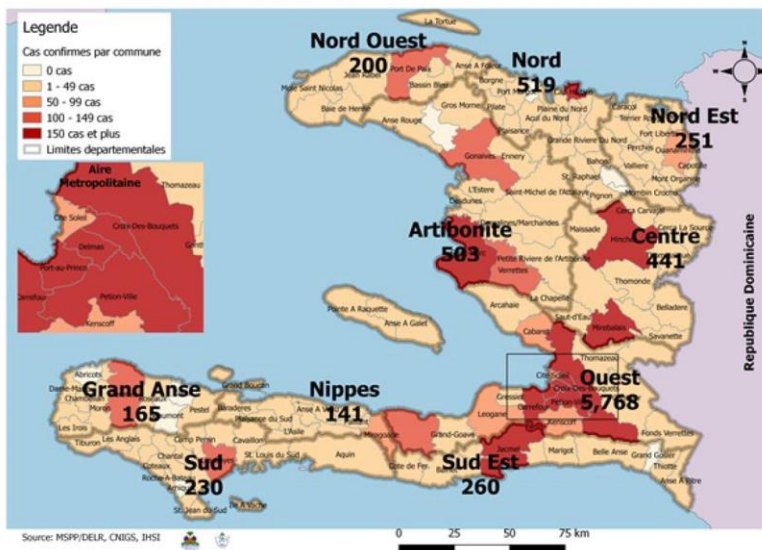
Numéro: 198

10/09/2020

6h00 pm

Surveillance de la COVID-19, Haïti, 2020

Cas confirmés de COVID-19 par Département et Commune du 19/03/2020 au 10/09/2020



Au niveau mondial au 10 Septembre 2020:

28,040,853 cas confirmés, dont 906,092 décès ont été enregistrés, soit une létalité de 3.23% Source: OMS

En Haïti:

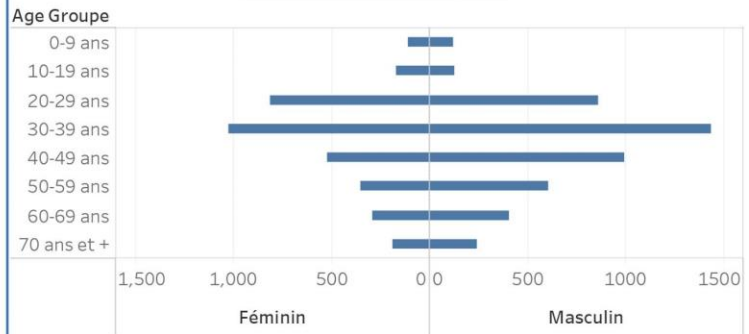
- 25,682 cas suspects (157 nouveaux)
- 8,478 cas confirmés (21 nouveaux)
- 219 décès (3 nouveaux)
- 6,120 (72.2%) cas récupérés
- Létalité: 2.58%**

- De ces 8,478 cas confirmés, 41.86% sont de sexe féminin et 58.14% de sexe masculin

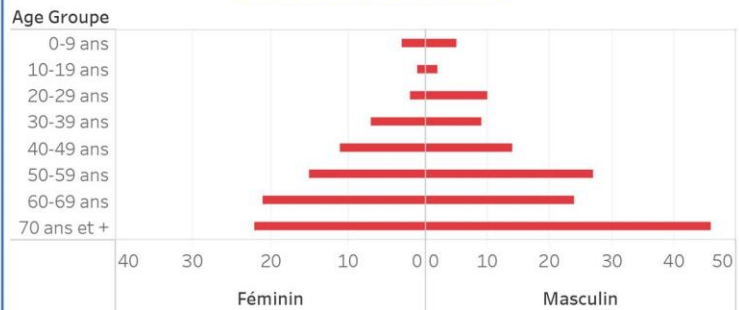
Tab.3: Distribution des cas et décès de COVID-19 par groupe d'âge au 10 septembre 2020, Haïti

Age Groupe	Cas Confirmés	Décès Cumulés	Taux de létalité
0-9 ans	239	8	3.35%
10-19 ans	301	3	1.00%
20-29 ans	1,690	12	0.71%
30-39 ans	2,479	16	0.65%
40-49 ans	1,535	25	1.63%
50-59 ans	995	42	4.22%
60-69 ans	745	45	6.04%
70 ans et +	494	68	13.77%
Grand Total	8,478	219	2.58%

Graphique 2: Distribution des cas confirmés par groupe d'âge et sexe au 10 septembre 2020, Haïti



Graphique 3: Distribution des décès par groupe d'âge et sexe au 10 septembre 2020, Haïti



Tab.2: Distribution des cas confirmés de COVID-19 par Commune, Haiti, 2020

Département	Communes	Cas confirmés	Département	Communes	Cas confirmés		
Artibonite	Saint Marc	164	Nord-Est	Ouanaminthe	80		
	Verrettes	119		Caracol	43		
	Gonaives	116		Fort Liberté	35		
	Gros Morne	23		Trou du Nord	33		
	Petite Riviere de l'Artibonite	18		Mombin Crochu	20		
	Marchand Dessalines	16		Terrier Rouge	11		
	Saint Michel	12		Mont Organisé	8		
	L'Estère	10		Sainte Suzanne	5		
	Marmelade	6		Perches	5		
	Ennery	6		Ferrier	4		
	Desdunes	6		Carice	4		
	Grande Saline	3		Capotille	2		
	La chapelle	2		Vallières	1		
	Anse Rouge	2		Total	251		
	Total	503					
	Centre	Mirebalais		158	Nord-Ouest	Port de Paix	117
		Hinche		156		Saint Louis du Nord	26
Boucan Carré		31	Bombardopolis	14			
Lascahobas		30	Mole Saint Nicolas	12			
Belladere		21	Jean Rabel	12			
Thomonde		14	Bassin Bleu	6			
Saut-d'Eau		7	La Tortue	5			
Savanette		6	Chansolme	4			
Cerca la Source		6	Baie de Henne	2			
Maissade		5	Anse-a-Foleur	2			
Cerca Cavajal		4	Total	200			
Thomassique		3	Ouest	Delmas		1,399	
Total		441		Port au Prince		1,145	
				Pétion Ville		877	
		Tabarre		687			
		Croix des Bouquets		575			
		Carrefour		440			
		Petit Goave		148			
		Cité Soleil		94			
		Léogane		78			
		Cabaret		74			
		Kenskoff		60			
		Arcahaie		47			
		Gressier		45			
		Anse a Galet		37			
		Cornillon	16				
		Grand Goave	15				
		Ganthier	13				
		Thomazeau	9				
		Fonds-Verrettes	6				
		Pointe à Raquette	3				
		Total	5,768				
Grand Anse	Jeremie	132	Sud	Cayes	128		
	Anse d'hainault	16		Aquin	26		
	Chambellan	7		Saint Louis du Sud	12		
	Dame Marie	3		Les Anglais	10		
	Pestel	2		Port Salut	9		
	Irois	2		Port-à-Piment	8		
	Roseaux	1		Torbeck	7		
	Moron	1		Chardonnières	6		
	Bonbon	1		Camp-Perrin	6		
	Total	165		Tiburon	4		
				Coteaux	4		
				St Jean du Sud	2		
				Ile-a-Vache	2		
		Chantal	2				
		Cavaillon	2				
		Roche à Bateau	1				
		Maniche	1				
		Total	230				
Nippes	Miragoane	66	Sud-Est	Jacmel	194		
	Fond des Nègres	20		Bainet	15		
	Baradères	13		Cote de Fer	13		
	Plaisance du Sud	10		Thiotte	10		
	Petit Trou de Nippes	7		Anse a Pitres	9		
	Anse-a-Veau	7		La Vallée de Jacmel	7		
	Petite Riviere des Nippes	6		Marigot	6		
	L'Asile	5		Belle Anse	4		
	Paillant	4		Cayes-Jacmel	2		
	Arnaud	2		Total	260		
	Grand Boucan	1					
	Total	141					
	Nord	Cap Haitien		312			
		Limbé		41			
		Pignon		22			
		Milot		20			
		Grande Riviere du Nord		17			
Plaine du Nord		16					
Borgne		16					
Plaisance du Nord		15					
Pilate		15					
Port Margot		11					
Limonade		11					
Quartier Morin		10					
Acul du Nord		7					
Dondon		3					
Bahon		2					
Saint Raphael		1					
Total		519					

N-B. Les informations contenues dans ce rapport sont actualisées de manière quotidienne. Les données et analyses peuvent être modifiées après la classification finale des cas.