



REPUBLIQUE D'HAITI

**MINISTÈRE DE LA SANTÉ PUBLIQUE
ET DE LA POPULATION**

No. 541

Port-au-Prince, le 6 mars 2021

AVI # 332

20 nouvo ka COVID-19 konfime nan peyi Dayiti

Ministè Sante Piblik ap enfòmè popilasyon an genyen **20 nouvo ka COVID-19** ki konfime nan dat 5 mas 2021 an nan peyi Dayiti. Sa ki bay yon total 12, 614 ka konfime, 250 moun mouri ak 10, 004 moun trete.

Nan kad transparans gouvènman pwomèt la, l ap kontinye bay popilasyon an bon jan enfòmasyon pou l kapab pwoteje tèt li pi byen.

Ministè sante piblik ap kontinye mande popilasyon an pou l respekte tout prensip liyèn ak sekirite Leta a deja bay pou anpeche maladi a gaye plis toujou nan peyi a :

- TOUJOU METE KACHNEN OSWA MAS NOU DEPI W PRAL RANKONTRE LÒT MOUN ;
- TOUJOU LAVE MEN W ;
- LÈ W AP SALYE YON MOUN, EVITE BA L LANMEN, PA BO L NI B AL AKOLAD ;
- TOUJOU SONJE BAY TOUT MOUN 3 PA DISTANS ;
- SI W REMAKE YOUN NAN SIY SA YO, (TOUS, FYÈV, OU PA PRAN SANT OSWA GOU) EVITE PRAN KONTAK AK LÒT MOUN EPI RELE NAN 2020 POU W KONN KISA W DWE FÈ.

KOWONAVIRIS TOUJOU LA !

An nou youn veye sou lòt, an nou youn pwoteje lòt !


 Doktè Marie Gréta Roy CLÉMENT
 Minis



Tab.1: Cas confirmés et décès de COVID-19 par département du 19 mars 2020 au 5 mars 2021, Haïti

Département	Cas Cumulés.	Nouveaux cas (24h)	Décès Cumulés	Nouveaux décès (24h)	Taux de positivité	Taux de létalité
Ouest	8,994	12	107	0	22.0%	1.19%
Nord	758	3	37	0	24.0%	4.88%
Artibonite	657	0	39	0	24.0%	5.94%
Centre	632	2	15	0	29.3%	2.37%
Nord-Est	362	0	6	0	15.8%	1.66%
Sud-Est	295	0	9	0	28.3%	3.05%
Sud	292	0	6	0	26.6%	2.05%
Nord-Ouest	247	3	13	0	26.4%	5.26%
Grand Anse	218	0	13	0	24.4%	5.96%
Nippes	159	0	5	0	21.1%	3.14%
Grand Total	12,614	20	250	0	22.6%	1.98%

N-B. Les informations contenues dans ce rapport sont actualisées de manière quotidienne. Les données et analyses peuvent être modifiées après la classification finale des cas.

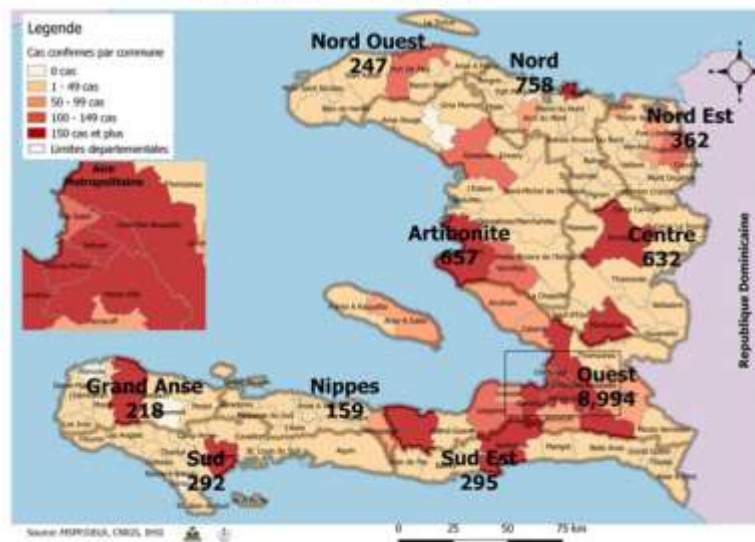
Numéro: 372

05/03/2021

6h00 pm

Surveillance de la COVID-19, Haïti, 2020-2021

Cas confirmés de COVID-19 par Département et Commune du 19/03/2020 au 05/03/2021



Au niveau mondial au 5 mars 2021:

115,287,119 cas confirmés, dont 2,563,854 décès ont été enregistrés, soit une létalité de 2.22%

Source: OMS

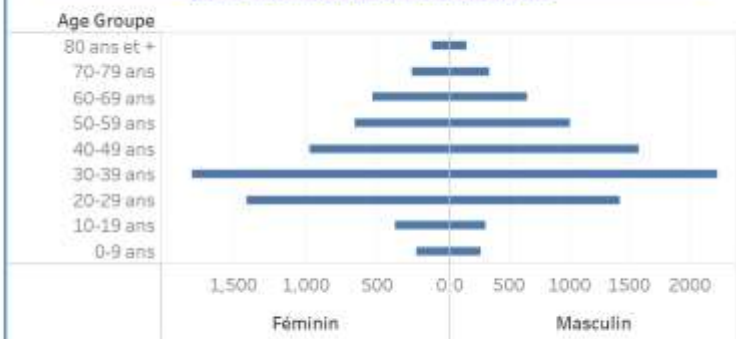
En Haïti:

- 55,897 cas suspects (128 nouveaux)
- 12,614 cas confirmés (20 nouveaux)
- 250 décès (0 nouveau)
- 10,004 (79.3%) cas récupérés
- Létalité: 1.98%
- 1835 cas hospitalisés (1 nouveau)
- De ces 12,614 cas confirmés, 43.9% sont de sexe féminin et 56.1% de sexe masculin

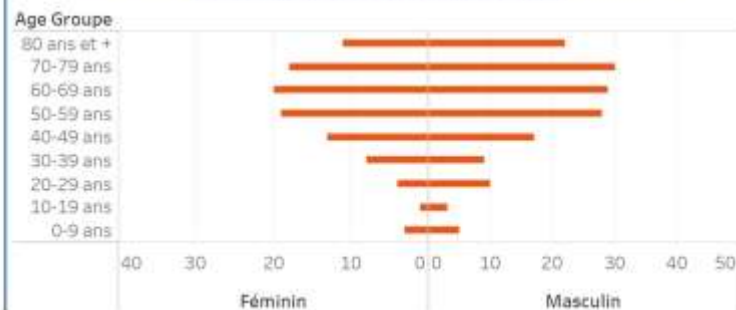
Tab.3: Distribution des cas et décès de COVID-19 par groupe d'âge du 19 mars 2020 au 5 mars 2021, Haïti

Age Groupe	Cas Confirmés	Décès Cumulés	Taux de létalité
0-9 ans	329	8	2.43%
10-19 ans	562	4	0.71%
20-29 ans	2,482	14	0.56%
30-39 ans	3,547	17	0.48%
40-49 ans	2,324	30	1.29%
50-59 ans	1,493	47	3.15%
60-69 ans	1,077	49	4.55%
70-79 ans	553	48	8.68%
80 ans et +	247	33	13.36%
Grand Total	12,614	250	1.98%

Graphique 2: Distribution des cas confirmés par groupe d'âge et sexe du 19 mars 2020 au 5 mars 2021, Haïti



Graphique 3: Distribution des décès par groupe d'âge et sexe du 19 mars 2020 au 5 mars 2021, Haïti



Tab.2: Distribution des cas confirmés de COVID-19 par Commune, Haiti, 2020 chez les cas suspects

Département	Communes	Cas confirmés	Département	Communes	Cas confirmés		
Artibonite	Saint Marc	231	Nord-Est	Ouanaminthe	123		
	Vernettes	148		Fort Liberté	57		
	Gonaïves	146		Caracol	53		
	Gros Morne	26		Trou du Nord	43		
	Petite Rivière de l'Artibonite	23		Morbin Crochu	26		
	Saint Michel	20		Terrier Rouge	16		
	Marchand Desaulniers	20		Mont Organsé	14		
	L'Estère	13		Perches	6		
	Dosdones	8		Ferrier	6		
	Marniède	7		Cérice	6		
	Ennery	7		Capotile	6		
	La Chapelle	3		Sainte Suzanne	5		
	Grande Saline	3		Vallières	1		
	Anse Rouge	2		Total	362		
	Total	657		Nord-Ouest	Port de Paix	141	
	Centre	Mirbalais			224	Saint Louis du Nord	28
		Hoché			205	Bombardopolis	20
Caschobias		46	Jean Rabel		17		
Boucan Carré		36	Môle Saint Nicolas		13		
Bolladère		27	La Tortue		12		
Thomonde		20	Bassin Bleu		8		
Saut d'Eau		20	Chansolme		4		
Savanne		16	Bois de Henne		2		
Cerca la Source		12	Anse-à-Folour		2		
Thomassique		8	Total	247			
Maissade		7	Ouest	Delmas	2,240		
Boucan Carré	6	Pétion Ville		1,894			
Cerca Cavalaj	5	Port au Prince		1,518			
Total	632	Tabarre		992			
Grand Anse	Jeremie	179		Croix des Bouquets	880		
	Anse d'Haïmaut	16		Carrefour	580		
	Chambellan	7		Petit Goave	159		
	Corail	5		Cité Soleil	127		
	Pocéfi	3		Léogane	106		
	Damo Marie	3		Kenscoff	96		
	Irrois	2		Cébarit	92		
	Roseaux	1		Arcalhaie	75		
	Moron	1		Gressier	66		
	Borbon	1		Anse à Galet	51		
	Total	218		Ganthier	50		
Nippes	Miragoane	74		Grand Goave	19		
	Fond des Nègres	22		Cornillon	18		
	Baradères	13	Thomazeau	16			
	Plaisance du Sud	10	Fonds-Verrittas	10			
	L'Asile	10	Pointe à Raquette	5			
	Anse-à-Veau	10	Total	8,994			
	Petit Trou de Nippes	7	Sud	Cayes	150		
	Petite Rivière des Nippes	6		Aquin	48		
	Paillant	4		Saint Louis du Sud	12		
	Arnaud	2		Les Anglais	12		
	Grand Boucan	1		Yorbeck	10		
Total	159	Port-à-Piment		10			
Nord	Cap-Haïtien	454		Port Salut	9		
	Limbé	56		Côtesaux	8		
	Milot	32		Camp-Perrin	8		
	Pignon	27		Tiburon	6		
	Plaine du Nord	26		Chardonnières	6		
	Plaisance du Nord	23		Chantal	4		
	Borgne	21		Cavallion	3		
	Port Margot	20		St Jean du Sud	2		
	Grande Rivière du Nord	20		Ile-à-Vache	2		
	Pilote	19		Roche à Bataïou	1		
	Quartier Morin	16		Maniche	1		
	Limouade	14	Total	292			
	Acui du Nord	13	Sud-Est	Jacmel	215		
	Dondon	6		Bainet	16		
	Saint Raphaël	4		Côte de Fer	14		
	Bahon	3		Anse-à-Pitres	14		
	Ranquitte	2		Thiotte	11		
Plaisance	1	Margot		9			
La Victoire	1	La Vallée de Jacmel		7			
Total	758	Belle Anse		4			
		Cayes-Jacmel		3			
		Grand Gosier		2			
		Total	295				

N.B. Les informations contenues dans ce rapport sont actualisées de manière quotidienne. Les données et analyses peuvent être modifiées après la classification finale des cas.