



REPUBLIQUE D'HAÏTI  
 MINISTÈRE DE LA SANTÉ PUBLIQUE  
 ET DE LA POPULATION

No. ....

Port-au-Prince, le **1er février** 20**21**

## AVI # 301

### 20 nouvo ka COVID-19 konfime nan peyi Dayiti

Ministè Sante Piblik ap enfòmè popilasyon an genyen **20 nouvo ka COVID-19** ki konfime nan dat 31 janvye 2021 an nan peyi Dayiti. Sa ki bay yon total 11, 692 ka konfime, 245 moun mouri ak 9, 114 moun trete.

Nan kad transparans gouvènman pwomèt la, l ap kontinye bay popilasyon an bon jan enfòmasyon pou l kapab pwoteje tèt li pi byen.

Ministè sante piblik ap kontinye mande popilasyon an pou l respekte tout prensip liyèn ak sekirite Leta a deja bay pou anpeche maladi a gaye plis toujou nan peyi a :

- TOUJOU METE KACHNEN OSWA MAS NOU DEPI W PRAL RANKONTRE LÒT MOUN ;
- TOUJOU LAVE MEN W ;
- LÈ W AP SALYE YON MOUN, EVITE BA L LANMEN, PA BO L NI B AL AKOLAD ;
- TOUJOU SONJE BAY TOUT MOUN 3 PA DISTANS ;
- SI W REMAKE YOUN NAN SIY SA YO, (*TOUS, FYÈV, OU PA PRAN SANT OSWA GOU*) EVITE PRAN KONTAK AK LÒT MOUN EPI RELE NAN **2020** POU W KONN KISA W DWE FÈ.

**KOWONAVIRIS TOUJOU LA !**

**An nou youn veye sou lòt, an nou youn pwoteje lòt !**

  
 Doktè Marie Greta Roy CLÉMENT  
 Minis



**Tab.1: Cas confirmés et décès de COVID-19 par département du 19 mars au 31 Janvier 2021, Haiti**

Département	Cas Cumulés.	Nouveaux cas (24h)	Décès Cumulés	Nouveaux décès (24h)	Taux de positivité	Taux de létalité
Ouest	8,287	18	106	0	22.6%	1.28%
Nord	725	0	35	0	24.0%	4.83%
Artibonite	622	1	39	0	24.5%	6.27%
Centre	591	0	13	0	31.1%	2.20%
Nord-Est	330	0	6	0	15.6%	1.82%
Sud-Est	281	1	9	0	28.6%	3.20%
Sud	270	0	6	0	27.5%	2.22%
Nord-Ouest	236	0	13	0	27.1%	5.51%
Grand Anse	196	0	13	0	25.9%	6.63%
Nippes	154	0	5	0	22.2%	3.25%
<b>Grand Total</b>	<b>11,692</b>	<b>20</b>	<b>245</b>	<b>0</b>	<b>23.1%</b>	<b>2.10%</b>

*N-B. Les informations contenues dans ce rapport sont actualisées de manière quotidienne. Les données et analyses peuvent être modifiées après la classification finale des cas.*

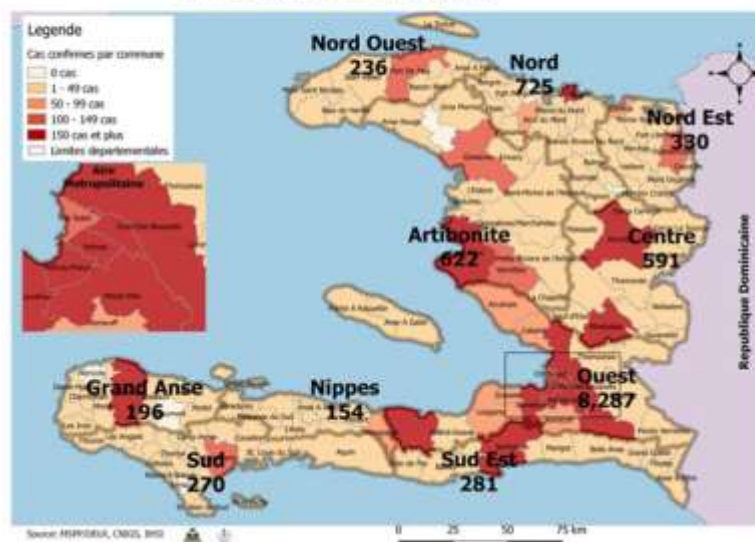
Numéro: 340

31/1/2021

6h00 pm

**Surveillance de la COVID-19, Haiti, 2020-2021**

**Cas confirmés de COVID-19 par Département et Commune du 19/03/2020 au 31/01/2021**



**Au niveau mondial au 31 Janvier 2021:**

102,584,351 cas confirmés, dont 2,222,647 décès ont été enregistrés, soit une létalité de 2.17%

Source: OMS

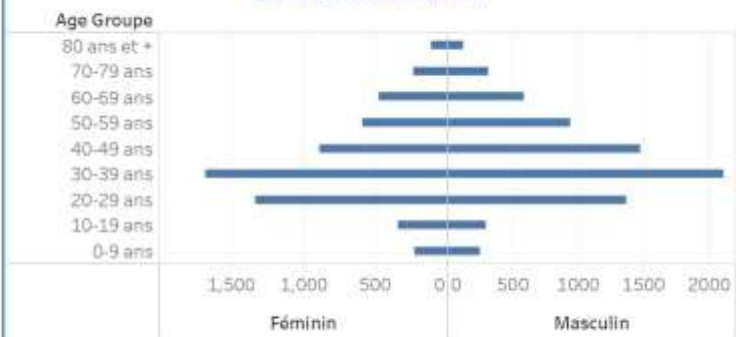
**En Haiti:**

- 50,597 cas suspects (455 nouveaux)
  - 11,692 cas confirmés (20 nouveaux)
  - 245 décès (0 nouveau)
  - 9,114 (78%) cas récupérés
  - Létalité: 2.10%
- De ces 11,692 cas confirmés, 43.5% sont de sexe féminin et 56.5% de sexe masculin

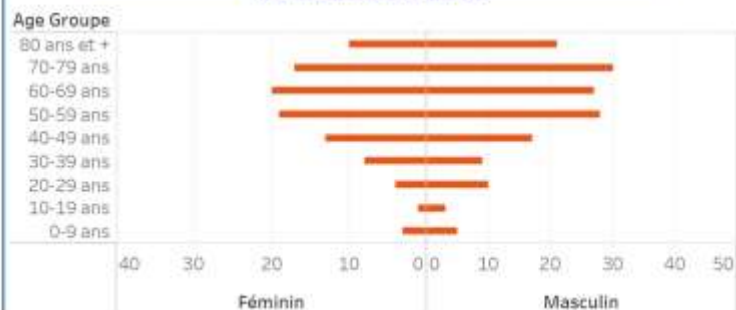
**Tab.3: Distribution des cas et décès de COVID-19 par groupe d'âge au 31 janvier 2021, Haïti**

Age Groupe	Cas Confirmés	Décès Cumulés	Taux de létalité
0-9 ans	318	8	2.52%
10-19 ans	520	4	0.77%
20-29 ans	2,352	14	0.60%
30-39 ans	3,320	17	0.51%
40-49 ans	2,126	30	1.41%
50-59 ans	1,366	47	3.44%
60-69 ans	957	47	4.91%
70-79 ans	514	47	9.14%
80 ans et +	219	31	14.16%
<b>Grand Total</b>	<b>11,692</b>	<b>245</b>	<b>2.10%</b>

**Graphique 2: Distribution des cas confirmés par groupe d'âge et sexe au 31 janvier 2021, Haïti**



**Graphique 3: Distribution des décès par groupe d'âge et sexe au 31 janvier 2021, Haïti**



**Tab.2: Distribution des cas confirmés de COVID-19 par Commune, Haiti, 2020 chez les cas suspects**

Département	Communes	Cas confirmés	Département	Communes	Cas confirmés
<b>Artibonite</b>	Saint Marc	213	<b>Nord-Est</b>	Guantanamo	119
	Vernettes	146		Garacô	51
	Gonaïves	138		Fort Liberté	45
	Gros Morne	24		Trou du Nord	40
	Petite Rivière de l'Artibonite	22		Mombin Crochu	22
	Marchand Descaulines	20		Terrier Rouge	16
	Saint Michel	19		Mont Organsé	11
	L'Estère	13		Perches	6
	Marmelade	7		Sainte Suzanne	5
	Desclines	7		Ferrier	5
	Ennery	6		Carice	5
	Grande Saline	3		Capotille	4
	La chapelle	2		Vallières	1
	Anse Rouge	2		<b>Total</b>	<b>330</b>
	<b>Total</b>	<b>622</b>		<b>Nord-Ouest</b>	Port de Paix
<b>Centre</b>	Mirebalais	213	Saint Louis du Nord		28
	Hinche	195	Bombardopolis		18
	Lascabobas	39	Jean Rabel		15
	Boucan Carré	36	Môle Saint Nicolas		13
	Belladère	26	La Tortue		9
	Saut d'Eau	20	Bassin Bleu		8
	Thomonde	17	Chamoisne		4
	Savanette	14	Bois de Henrie		2
	Cerca la Source	8	Anse à Foleur		2
	Maissade	7	<b>Total</b>	<b>236</b>	
	Thomasique	6	<b>Ouest</b>	Delmas	2,051
	Cerca Cavajal	5		Pétion Ville	1,709
	Boucan Carré	5		Port au Prince	1,428
	<b>Total</b>	<b>591</b>		Tabarre	914
	<b>Grand Anse</b>	Jeremie		162	Croix des Bouquets
Anse d'Hainault		16		Carrefour	537
Chambellan		7		Petit Goave	158
Dame Marie		3		Cité Soleil	121
Pestel		2		Léogane	94
Tris		2		Cabonf	91
Roseaux		1		Kenscoff	89
Moron		1		Arcahaie	70
Corail		1		Gressier	57
Bombon		1		Anse à Gallet	46
<b>Total</b>		<b>196</b>		Ganthier	40
<b>Nippes</b>	Miragoane	73	Cornillon	18	
	Fond des Nègres	20	Grand Goave	17	
	Baradères	13	Thomazeau	15	
	Plaisance du Sud	10	Fonds-Verrettes	10	
	Anse à Veau	10	Pointe à Raquette	5	
	L'Asile	8	<b>Total</b>	<b>8,287</b>	
	Petit Trou de Nippes	7	<b>Sud</b>	Cayes	141
	Petite Rivière des Nippes	6		Aquin	40
	Paillant	4		Saint Louis du Sud	12
	Arnaud	2		Turbeck	10
	Grand Boucan	1		Les Anglais	10
<b>Total</b>	<b>154</b>	Port à Pinnet		9	
<b>Nord</b>	Cap-Haïtien	428		Port Salut	9
	Limbé	56		Côteaux	8
	Milot	28		Camp-Pierre	8
	Plaine du Nord	26		Tiburon	6
	Pignon	26		Chardonnières	6
	Plaisance du Nord	23		Cavaillon	3
	Borgne	21		St Jean du Sud	2
	Port Margot	20		Be-a-Vache	2
	Grande Rivière du Nord	20		Charlat	2
	Pilate	19	Roche à Bataïou	1	
	Quartier Morin	16	Maniche	1	
	Limonsade	14	<b>Total</b>	<b>270</b>	
	Azil du Nord	13	<b>Sud-Est</b>	Jacmel	209
	Dondon	6		Bainet	16
	Saint Raphael	4		Côte de Fer	14
	Bahon	3		Thiotte	10
	Ranquitte	2		Marigot	9
	<b>Total</b>	<b>725</b>		Anse à Pitres	9
				La Vallée de Jacmel	7
				Belle Anse	4
		Cayes-Jacmel		2	
		Grand Gosier		1	
		<b>Total</b>	<b>281</b>		

N-B. Les informations contenues dans ce rapport sont actualisées de manière quotidienne. Les données et analyses peuvent être modifiées après la classification finale des cas.